ALCALDÍA DE
YOTOCO – VALLE DEL CAUCA
NIT. 800100531-0

Jorge Humberto Tascón Ospina
Alcalde 2020-2023

Radicado Nro 2020 - 2276
Cite este número para su respuesta

100.14

NOTA SECRETARIAL

El presente ACUERDO N° 003 **"POR MEDIO DEL CUAL SE ADOPTA EL PLAN DE DESARROLLO DEL MUNICIPIO DE YOTOCO VALLE DEL CAUCA 2020-2023 "YOTOCO, UN MUNICIPIO DE GESTION Y DESARROLLO PARA VIVIR MEJOR"**

Yotoco, Valle del Cauca, junio 8 de 2020

MARIA ANGELICA JARAMILLO OROZCO
Secretaria de Gobierno Municipal

ALCALDIA MUNICIPAL

SANCIONESE, sin objeción el anterior ACUERDO N° 003 emanado del Honorable Concejo Municipal de Yotoco (Valle del Cauca), por considerarlo esta alcaldía que se encuentra ceñido a la realidad fiscal.

Yotoco, Valle del Cauca, junio 8 de 2020

JORGE HUMBERTO TASCON OSPINA
Alcalde Municipal

Plan de Desarrollo Municipal 2020 - 2023

Municipio de Yotoco
Valle del Cauca

Yotoco

Un municipio de gestión y desarrollo para vivir mejor.

Un concejo para la prosperidad y la justicia social

Calle 6 Nro. 4-08 piso 2
Teléfono: (2) 2524873

Código Postal: 761040
E-mail: concejo@yotoco-valle.gov.co

HONORABLE CONCEJO MUNICIPAL

CRISTINA MARIA BLANCA PAZ BENAVIDES
Presidente

SANDRA LORENA ESCOBAR LONDOÑO.
Vicepresidente

JAMES LIBARDO VALENCIÁ TROCHEZ
Segundo vicepresidente

CARLOS ALBERTO GONZALEZ PARRA
Concejal

ALBA LUCIA MAGON SOLARTE
Concejal

JORGE ELIECER MONSALVE BEDOYA
Concejal

ODAIN JOSE PAYAN GOMEZ
Concejal

ROBERT ADRIAN RAMIREZ MONTILLA
Concejal

JAIRO TORRES OSPINA
Concejal

MAURICIO VALENCIA GIRALDO
Concejal

JUAN SEBASTIAN VALENS SANCHEZ
Concejal

SANDRA LILIANA MUÑOZ DIAZ
Secretaria

ACUERDO No. 003
Mayo 30 de 2020

POR MEDIO DEL CUAL SE ADOPTA EL PLAN DE DESARROLLO DEL MUNICIPIO DE YOTOCO VALLE DEL CAUCA 2020 – 2023 "YOTOCO, UN MUNICIPIO DE GESTIÒN Y DESARROLLO PARA VIVIR MEJOR".

EL HONORABLE CONCEJO MUNICIPAL DE YOTOCO VALLE DEL CAUCA, en uso de sus atribuciones constitucionales y legales, en especial las que le confieren en el artículo 313 numerales 2 y 3, artículos 339 y 345 de la Constitución Política de Colombia, Ley 152 de 1994 sus Decretos reglamentarios y,

CONSIDERANDO:

De acuerdo al artículo 339 de la Constitución Política, la adopción de los planes de desarrollo son una obligación de las entidades territoriales, con el objeto de asegurar los principios generales de la planeación, uso eficiente de los recursos y desempeño adecuado de las funciones que les han sido asignadas por la Constitución y la ley;

Que los artículos 2 y 209 de la Carta Magna, para garantizar el cumplimiento de los fines del estado la función administrativa debe desarrollarse con fundamento en los principios economía, eficacia y celeridad, siendo el Plan de Desarrollo el mecanismo para definir y desarrollar los objetivos y metas de los fines del estado.

Que en el Artículo 39 y 259 de la Constitución Nacional, numeral 1 de la Ley 152 de 1994 y 3º del Acuerdo No. 12 de 1994, el Plan de desarrollo se fundamentara en el programa de Gobierno inscrito por el Alcalde ante la Registraduría Nacional, en el cual se definen la propuesta de programas.

Que en el marco del alistamiento para la elaboración del Plan de Desarrollo 2020 – 2023 "Yotoco, un municipio de gestión y desarrollo para vivir mejor", adelanto mesas sectoriales, en las que participó la comunidad a través de los actores por temática, quienes plasmaron la cualificación de necesidades, identificando propuestas de mejoramiento de la calidad de vida y actualizando la información diagnostica para la priorización de necesidades.

Que se presentó ante el Consejo Territorial de Planeación y la Corporación Autónoma Regional del Valle "CVC", el ante proyecto del Plan de Desarrollo 2020 – 2023 "Yotoco, un municipio de gestión y desarrollo para vivir mejor" antes del 29 de febrero de 2020, quienes a su vez presentaron el respectivo concepto ambienta, así como también por parte del Consejo Territorial emitieron concepto en los plazos establecidos; los cuales se analizaron y realizaron los respectivos ajustes en el Diagnostico, proyección del plan estratégico y el plan anual de inversión. Igualmente se realizó el trámite en diferentes Consejos de Gobierno, soportado en actas que reposan en la secretaría de planeación.

Que para el alistamiento, diagnóstico y elaboración del Plan de Desarrollo 2020 – 2023 "Yotoco, un municipio de gestión y desarrollo para vivir mejor", se ciñó a las directrices establecidas en la ley 1955 del 2019 Plan Nacional de Desarrollo 2018-2022 "Pacto por Colombia, Pacto por la Equidad", los objetivos y metas de desarrollo sostenible, el Plan Departamental de Desarrollo 2020 – 2023, entre otras normas vigentes.

ACUERDA:

TITULO I

ARTICULO PRIMERO: Apruébese y adopte el Plan de Desarrollo 2020 – 2023 "YOTOCO, UN MUNICIPIO DE GESTIÓN Y DESARROLLO PARA VIVIR MEJOR", en el periodo comprendido entre el 01 de Enero de 2020 al 31 de Diciembre de 2023.

Objetivo del Plan Municipal de Desarrollo: El Plan Municipal de Desarrollo 2020 – 2023 "YOTOCO, UN MUNICIPIO DE GESTIÓN Y DESARROLLO PARA VIVIR MEJOR", propuesto en el presente proyecto de acuerdo, establece en armonía a los objetivos y metas del plan de desarrollo nacional y departamental una estructura con equidad y desarrollo sostenible.

ARTICULO SEGUNDO: ESTRUCTURA DEL PLAN. El plan comprende una presentación, fundamentos de misión, principios generales de la planeación, aspectos históricos, demográficos y territoriales, Parte Diagnostica que contiene el cierre de brechas y descripción de los ejercicios participativos con la comunidad, Parte estratégica que contiene la Visión, las líneas estratégicos, programas, indicadores y metas y parte financiera que contiene un diagnostico financiero y el plan plurianual de inversiones, los cuales se presentan a continuación:

FUNDAMENTOS

El Plan de Desarrollo 2020 – 2023 **"YOTOCO, UN MUNICIPIO DE GESTIÓN Y DESARROLLO PARA VIVIR MEJOR"**, se fundamenta en el conocimiento de la importancia de la gestión pública para el desarrollo e innovación del municipio, enfocando la gestión en la potencialización de estrategias a nivel regional, nacional e internacional, que impulsen la llegada de nuevas empresas a la zona industrial del municipio, que generen fuentes de trabajo, esperando reducir la tasa de desempleo.

El plan de Desarrollo, brindara mecanismos para suplir de forma oportuna y veraz, muchas de las necesidades de la Agricultura yotocenses y sus actores; por ello estamos en la búsqueda de dinámicas económicas, con la correcta disposición de los recursos públicos, para que el municipio nuevamente se posicione en el ranking de competitividad y buen gobierno, donde sean atendidas las necesidades de la población.

Por ello se invita a la comunidad, para que nos acompañe en nuestro gobierno desde la comunicación cercana y frecuente, con una labor transparente para resolver las problemáticas sociales.

Este Plan de Desarrollo 2020 – 2023, enmarca la Gestión que se requiere del gobierno Municipal para que nuestro Municipio se Desarrolle y permita que la comunidad viva de una mejor manera.

MISIÓN

Somos una entidad pública que se encargara de gestionar y administrar los recursos, para garantizar la atención cercana a la comunidad y el acceso a los servicios básicos y complementarios, generando una mejor calidad de vida, con una búsqueda constante de oportunidades de desarrollo, satisfaciendo las necesidades básicas de los Yotocenses.

PRINCIPIOS

Consagrados en la ley 152 de 1994 "Por la cual se establece la Ley Orgánica del Plan de Desarrollo; los principios Generales son:

PRINCIPIOS GENERALES DE PLANEACIÓN

a) **Autonomía.** ... Las entidades territoriales ejercerán libremente sus funciones en materia de planificación con estricta sujeción a las atribuciones que a cada una de ellas se les haya específicamente asignado en la Constitución y la ley, así como a las disposiciones y principios contenidos en la presente Ley Orgánica;

b) **Ordenación de competencias.** En el contenido de los planes de desarrollo se tendrán en cuenta, para efectos del ejercicio de las respectivas competencias, la observancia de los criterios de concurrencia, complementariedad y subsidiariedad:

Concurrencia. Cuando dos o más autoridades de planeación deban desarrollar actividades en conjunto hacia un propósito común, teniendo facultades de distintos niveles su actuación deberá se oportuna y procurando la mayor eficiencia y respetándose mutuamente los fueros de competencia de cada una de ellas.
Subsidiariedad. Las autoridades de planeación del nivel más amplio deberán apoyar transitoriamente a aquellas que carezcan de capacidad técnica para la preparación oportuna del plan de desarrollo.
Complementariedad. En el ejercicio de las competencias en materia de planeación las autoridades actuarán colaborando con las otras autoridades, dentro de su órbita funcional con el fin de que el desarrollo de aquéllas tenga plena eficacia

c) **Coordinación.** Las autoridades de planeación del orden ... territorial, deberán garantizar que exista la debida armonía y coherencia entre las actividades que realicen a su interior y en relación con los demás instancias territoriales, `para efectos de la formulación, ejecución y evaluación de sus planes de desarrollo;

d) **Consistencia.** Modificado por el art 9, ley 1473 de 2011. Con el fin de asegurar la estabilidad macroeconómica y financiera, los planes de gasto derivados de los planes de desarrollo deberán ser consistentes con las proyecciones de ingresos y de financiación, de acuerdo con las restricciones del programa financiero del sector público y de la programación financiera para toda la economía que sea congruente con dicha estabilidad;

e) **Prioridad del gasto público social.** Para asegurar la consolidación progresiva del bienestar general y el mejoramiento de la calidad de vida de la población, en la

elaboración, aprobación y ejecución de los planes de desarrollo de la Nación y de las entidades territoriales se deberá tener como criterio especial en la distribución territorial del gasto público el número de personas con necesidades básicas insatisfechas, la población y la eficiencia fiscal y administrativa, y que el gasto público social tenga prioridad sobre cualquier otra asignación;

f) **Continuidad.** Con el fin de asegurar la real ejecución de los planes, programas y proyectos que se incluyan en los planes de desarrollo nacionales y de las entidades territoriales, las respectivas autoridades de planeación propenderán porque aquéllos y tengan cabal culminación;

g) **Participación.** Durante el proceso de discusión de los planes de desarrollo, las autoridades de planeación velarán porque se hagan efectivos los procedimientos de participación ciudadana previstos en la presente Ley;

h) **Sustentabilidad Ambiental.** Para posibilitar un desarrollo socio-económico en armonía con el medio natural, los planes de desarrollo deberán considerar en sus estrategias, programas y proyectos, criterios que les permitan estimar los costos y beneficios ambientales para definir las acciones que garanticen a las actuales y futuras generaciones una adecuada oferta ambiental;

i) **Desarrollo armónico de las regiones.** Los planes de desarrollo propenderán por la distribución equitativa de las oportunidades y beneficios como factores básicos de desarrollo de las regiones;

j) **Proceso de planeación.** El plan de desarrollo establecerá los elementos básicos que comprendan la planificación como una actividad continua, teniendo en cuenta la formulación, aprobación, ejecución, seguimiento y evaluación;

k) **Eficiencia.** Para el desarrollo de los lineamientos del plan y en cumplimiento de los planes de acción se deberá optimizar el uso de los recursos financieros, humanos y técnicos necesarios, teniendo en cuenta que la relación entre los beneficios y costos que genere sea positiva;

l) **Viabilidad.** Las estrategias programas y proyectos del plan de desarrollo deben ser factibles de realizar, según, las metas propuestas y el tiempo disponible para alcanzarlas, teniendo en cuenta la capacidad de administración, ejecución y los recursos financieros a los que es posible acceder;

m) **Coherencia.** Los programas y proyectos del plan de desarrollo deben tener una relación efectiva con las estrategias y objetivos establecidos en éste;

n) **Conformación de los planes de desarrollo.** De conformidad con lo dispuesto en el artículo 339 de la Constitución Nacional, los planes de desarrollo de los niveles ... territorial estarán conformados por una parte general de carácter estratégico y por un plan de inversiones de carácter operativo.

HISTORIA, DEMOGRAFIA Y TERRITORIALIDAD

El Municipio de Yotoco se ha caracterizado por la preservación de sus riquezas culturales, naturales y protección de su territorialidad, por ello se presente una breve información de nuestro territorio.

RESEÑA HISTORICA

Yotoco es un municipio del Valle del Cauca (Colombia) ubicado en la subregión del Centro. Es conocido como *El Rey de los vientos* y fue fundado en 1622 a orillas del río que lleva su nombre. Dista de Cali 75 km aproximadamente, se destacan como referentes arquitectónicos y turísticos La Haciendo Hato Viejo declarada monumento nacional desde 1996 y la Laguna el Sonso.

Según los historiadores esta región estaba habitada por los indios gorrones a la llegada de los conquistadores españoles y fue fundada por el capitán español Diego Rengifo Salazar el 15 de septiembre del año 1622, a orillas del río que lleva su nombre.

Según la leyenda, en ese sitio mandaba el cacique Yotat y el nombre Yotoco significa "cerbatana", pues la población estaba cerca de la *tierra de cerbatana.*

El 5 de diciembre de 1777 fue erigida en vice parroquia, en 1858 figuraba como aldea y en 1864 fue elevada a la categoría de distrito con el nombre de "Sucre", el cual se conservó hasta 1868. Por medio del decreto 455 de 24 de abril de 1908 fue anexado al municipio de Buga, luego en 1912, según la Ley 23 pasó al municipio de Cali. Ese mismo año volvió a pertenecer a Buga hasta que, finalmente, se le dio la autonomía y pasó a ser el Municipio de Yotoco.

El territorio de Yotoco está dividido en dos zonas diferentes: una plana, perteneciente al Valle del río Cauca y otra montañosa, al occidente, que hace parte de la vertiente oriental de la cordillera Occidental. Entre los accidentes orográficos se destacan los Altos de Corazón, El Jardín, Guacas, La Cecilia, La Florida, Palo alto, Pan de Azúcar y púlpito.

Sus tierras están distribuidas en pisos térmicos, cálido, medio y frío, regadas por el río Cauca y los ríos Mediacanoa, piedras, Volcán y Yotoco, además de variadas corrientes menores.

Limita por el norte con el municipio de Riofrío, por el oriente con San Pedro, Buga y Guacarí, por el sur con el municipio de Vijes , por el occidente con Calima Darién y Restrepo. Los corregimientos que lo conforman son La Negra, Colorados, Media Canoa, El Caney, Las Piedras, Las Delicias y Jiguales.

Las principales actividades económicas son la agricultura, la ganadería y la minería. Sobresalen los cultivos de soya, café, papa, maíz, algodón, caña de azúcar, plátano,

Calle 6 Nro. 4-08 piso 2
Teléfono: (2) 2524873
Código Postal: 761040
E-mail: concejo@yotoco-valle.gov.co

arroz, fríjol, banano, uvas, frutas y legumbres. De igual manera se explota carbón, oro cal, cuarzo, hierro, arcilla y plata.

Aporta a la economía de la región el turismo y las vistas a las Reservas Naturales. Los comedores o puntos de venta de la carretera o variante generan un alto número de empleos informales. [1]

[1] Tomado de: https://es.wikipedia.org/wiki/Yotoco

DEMOGEOGRAFIA DEL MUNICIPIO

Altitud:	Desde 972 hasta 1.600 m.s.n.m.
Temperatura:	23 a 25 Grados Centígrados.
Superficie Pisos Térmicos (Km^2)	Piso térmico cálido con temperaturas promedio superiores a 24°C, aproximadamente 138 Km^2. Piso térmico medio con temperaturas promedio de 17°C a 24°C aproximadamente 150 Km^2. Piso térmico frío con temperaturas promedio de 12°C a 17°C aproximadamente 33 Km^2.
Situación	Latitud Norte: 3°51'47" Longitud Oeste Meridiano Greenwich: 76°23'48" Nor-occidente del Departamento del Valle del Cauca, sobre la Cordillera Occidental, a 3°51'47" Latitud Norte, 76°23'48" Longitud Oeste meridiano de Greenwich, a 972 metros sobre el nivel del mar.
Extensión:	373 Km2.
Distancia:	56.4 Km. de Cali.
Río(s) Principal(es):	Inmerso en la cuenca del río Cauca, cuenta con microcuencas de gran importancia como Mediacanoa, Piedras, Volcán, Yotoco y otras corrientes menores.
Características Geográficas: Conjuntos morfológicos	El territorio de Yotoco, está distribuido en dos zonas: una plana perteneciente al valle del río Cauca y otra montañosa al occidente, que hace parte de la vertiente oriental de la cordillera occidental, dividiendo de esta manera, el relieve montañoso ligeramente ondulado y con pendiente media, del sitio donde se encuentra ubicada la cabecera municipal (relieve suave, con pendiente media entre (0-12%)
Clima	Por su relieve se distribuye en los pisos térmicos cálido, templado y frío.
Accidentes orográficos	Se destacan los altos Corazón, El Jardín, Guacas, La Cecilia, La Florida, Palo Alto, Pan de Azúcar y Púlpito.
Fisiografía	Franja del Valle Geográfico, Cordillera Occidental hasta su franja media.

***.*2**

Tabla 1. Demografía

[2] **Fuente:** Corporación Autónoma Regional del Valle del Cauca (CVC).

TERRITORIALIDAD DEL MUNICIPIO

LIMITES GEOGRAFICOS

El Municipio de Yotoco, mediante las siguientes Ordenanzas, Acuerdos y Decretos, recomponen sus límites territoriales, así: Por el Norte limita con Riofrío (Decretos 71 d e 1908); por el Este con San Pedro (Ordenanza 33 de 1888, Ordenanza 40 de 1912, Acuerdo 004 de 1978) y Buga (Ordenanza 1 de 1864, Ordenanza 1 de 1964); por el Sur con Guacarí (Ordenanza 13 de 1854), El Cerrito (Ordenanza 1 de 1864), Vijes (Ordenanza 40 de 1912, Ordenanza 23 de 1924); y por el Oeste con Restrepo (Ordenanza 30 de 19259 y Calima (Ordenanza 49 de 1939 – Acta de deslindes 1978).

DIVISIÓN POLITICO – ADMINISTRATIVA

La composición del Municipio en cuanto a barrios, corregimientos y veredas; es la siguiente:

BARRIOS: Santa Bárbara, Centenario, Diego Rengifo Salazar, Inmaculada Concepción, Jorge Eliecer Gaitán.

CORREGIMIENTOS: Campo Alegre, Dopo, El Bosque, El Caney, El Dorado, Jiguales, Las Delicias, Mediacanoa, Miravalle, Puente Tierra, Rayito – La Negra y San Antonio de Piedras.

VEREDAS: San Juan, Alto San Juan, Buenos Aires, Muñecos, Cordobitas, Calimita, Cordobitas, el Jardín, La Colonia, La Playa, Los Planes, Punta Brava, El Delirio, San Rafael, La Virginia, el Volcán, Leticia Gurungo.

CARACTERISTICAS FISICAS DEL MUNICIPIO

Suelos

Desde el punto de vista fisiográfico, el suelo se presenta dividido en las provincias climáticas Cálidas sub-húmedo, Cálidas y Medio sub-húmedo, Medio sub-húmedo y Medio húmedas y sub-húmedo, en las cuales se identificaron las siguientes unidades de gran paisaje.

Los usos y coberturas ocupan mayor área en pastos con el 61.21 % del área (19976.72 ha), principalmente en la zona de ladera, dedicadas a la ganadería extensiva. En esta zona existen también áreas cubiertas con pastos cuyo uso es la recuperación de suelos degradados. En la zona plana predominan los cultivos agrícolas, principalmente el

cultivo de caña, el cual se ha incrementado en los últimos años ya que otros cultivos han sido reemplazados por éste. También se notó un incremento en los cultivos de maíz, muchas de las áreas que estaban sembradas anteriormente con cultivos de sorgo, soya u otros fueron reemplazadas por éste.

Esta zona ha sido afectada por inundaciones frecuentes durante los últimos años, lo cual ha restringido el uso de estos suelos. Los bosques ocupan un porcentaje de 10.12 % (3302.2 ha), los bosques naturales se conservan en su mayoría, con un grado de intervención relativamente bajo, los bosques plantados (pinos y eucalyptus, principalmente) se explotan periódicamente para los aserríos.

Aunque el porcentaje de área dedicada a la extracción de materiales para construcción (canteras), es bajo, se observa que éste se ha aumentado lo que ocasiona un deterioro grande del suelo.

PARTE DIAGNOSTICA

SITUACIÓN ACTUAL DEL MUNICIPIO

POBLACIÓN

Según el Censo 2005 la población del municipio de Yotoco era de 15.573 con 7.557 habitantes (48,52 %) en la zona urbana y 8.016 habitantes (51,47 %) en la zona rural; de acuerdo a los datos suministrados por el DANE y el DPN el total de población municipal en el año 2018 es 16.019 con 8.657 habitantes en la zona urbana y 7.987 en la zona rural, de los cuales el 48% es residente en la zona rural y el 52% restante es residente en la zona rural del Municipio.

Gráfica. Aspectos poblacionales[3]

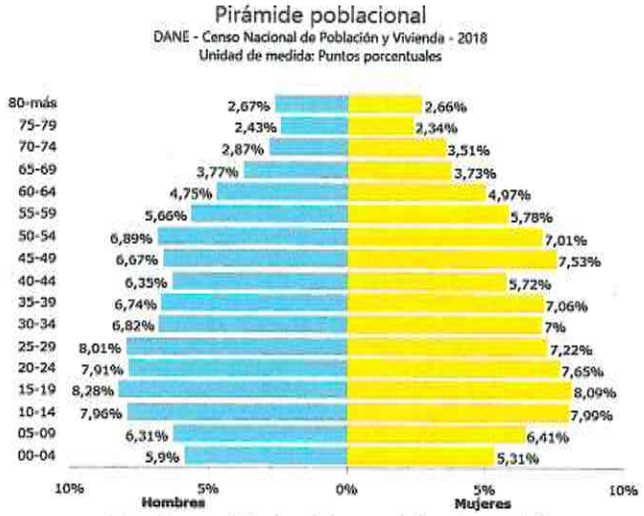

Grafica. Pirámide poblacional [4]

[3] Información Dane. Kit Territorial DNP

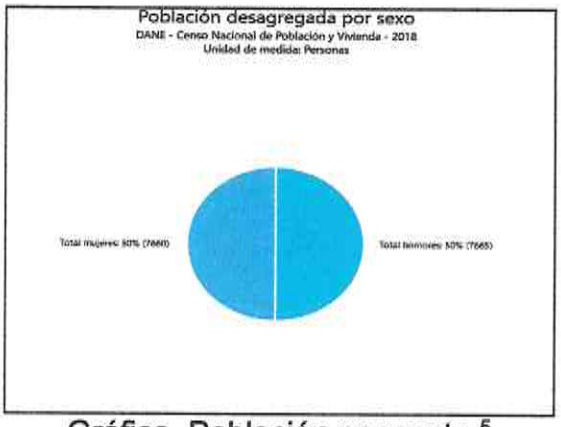

Gráfica. Población por sexto [5]

Se observa el 50% de la población (7.660) son del sexo femenino y el otro 50% de la población con 7.665 habitantes son del sexo masculino.

POBLACIÓN POR PERTINENCIA ÉTNICA

En el año 2005 se encontraban registradas 96 personas en la etnia indígena y 1909 en población Negra, Mulata o afro Colombia; de acuerdo al censo del Dane del 2018 la población indígena es de 120 personas y la población negra, mulata o afrocolombiana registrada con personería jurídica reconocida solo son 10 personas.

Grafica. propia[6]

El Municipio cuenta con más población afro que indígena superándolo en casi un 90%, encontrando que el 51,18 son del sexo masculino y 48,82 son del sexo femenino.

[4] Dane 2018
[5] Dane 2018
[6] Fuente Dane 2018

Gráfica. Población indígena quinquenales de edad[7]

El grupo quinquenal con mayor cantidad de personas y en un crecimiento se encuentra en las edades de 0 a 4 años.

SECTOR. JUSTICIA Y DEL DERECHO.

Seguridad y convivencia ciudadana

El Municipio de Yotoco, cuenta con veinte (20) unidades de policía once (11) en la zona urbana de Yotoco y nueve (09) en el corregimiento de puentetierra, que brinda tranquilidad a la comunidad en zona urbana y rural, en sus actividades de protección y vigilancia se observa que en comparación entre los años 2017 y 2018, incrementaron las medidas correctivas establecidas a la comunidad en el marco del código de nacional de policía en un 64.65%.

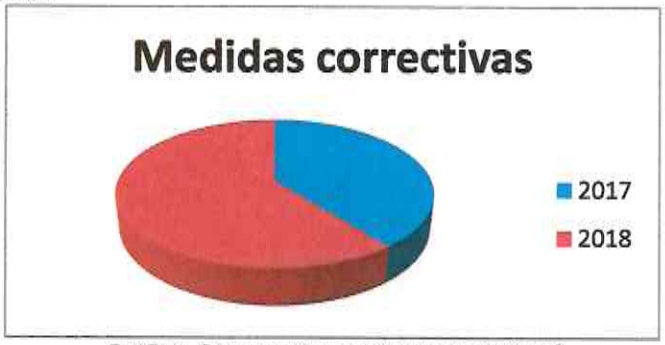

Gráfica. Comparativo medidas correctivas[8]

[7] Fuente Dane 2018
[8] Dane 2018

En cuanto a la seguridad se observa que en el municipio comparado desde el 2003 (19,41%) al 2018 (54,58%) incremento el hurto a comercio en un 35.56% y el hurto a residencias del 2003 al 2018 disminuyo en un 76.04.

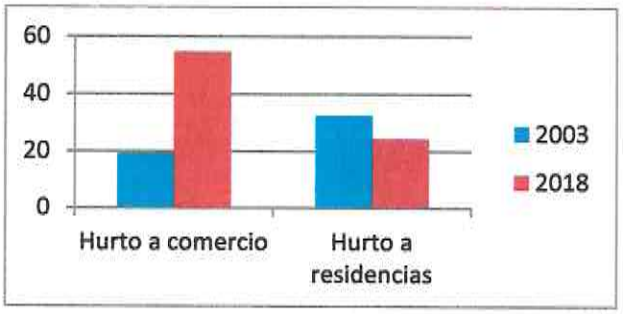

Gráfica. Comparativo hurtos[9]

Violencia intrafamiliar por cada 100 habitantes

En cuanto a la identificación de casos de violencia de pareja en el año 2017 fue de siete (07) y en el año 2017 fue de (09), aumentándose solo 2 casos. A nivel nacional se encuentra en nivel naranja para el año 2018.
La tasa de casos de violencia intrafamiliar contra niños de 0 a 4 años en el 2011 fue de 80,65 y del violencia intrafamiliar contra niños de 15 a 19 años en el año 2017 fue de 628,93.[10] A nivel nacional se encuentra en una tasa muy baja con menos del 0.1%.
En cuanto a delitos sexuales reportados, el municipio en el año 2018 se encuentra en nivel naranja, tendiente a disminuir en el 2019. [11]

Homicidios

El Municipio se encuentra en nivel amarillo, siendo una tasa muy baja, lo registrado en el año 2019 con (5) casos.

Migrantes.

El Municipio ha sido receptor de migrantes con 54 personas provenientes de Venezuela, registradas en migración Colombia.

[9] Dane 2018
[10] Dane 2018
[11] Terridata

Calle 6 Nro. 4-08 piso 2
Teléfono: (2) 2524873
Código Postal: 761040
E-mail: concejo@yotoco-valle.gov.co

SECTOR. EDUCACIÓN.

Modalidad de educación Inicial (Educación primera infancia)

En el año 2018 se realizó la apertura al centro de Desarrollo Infantil "CDI" Semillitas, localizado en la zona urbana, en el cual son atendidos niños y niñas de diferentes edades (ver grafica), en el cual se promueve el desarrollo integral generando oportunidades de expresión y comunicación con pares y adultos, diversidad de experiencias que permiten a los niños y niñas construir y comprender el mundo.

Niños y niñas con educación inicial en el marco de la atención integral a la primera infancia

Los niños y niñas eran atendidos en la modalidad familiar, con la llegada del CDI al municipio se ha incrementado la atención de 290 niños y niñas en el 2015 y 432 niños y niñas en el año 2018.

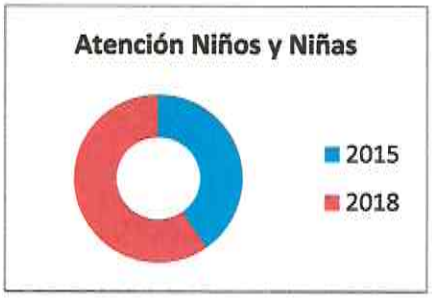

Sedes educativas.

El municipio cuenta con 25 sedes educativas, de las cuales el porcentaje de sedes educativas oficiales de la zona urbana es del 96% y sedes educativas no oficiales del 4%.

Cobertura educativa.

En cuanto a la cobertura educativa en transición, preescolar, educación básica primaria, básica secundaria, se observa lo siguiente:

Años	Transición	Preescolar	Básica primaria	Básica secundaria

2015	63,29	-	108,72	62,16
2018	52,69	-	87,20	77,70

Cuadro. Cobertura educativa[12]

La tasa de deserción del sector oficial desde transición hasta básica secundaria en el 2011 fue del 2,71% y para el 2018 incremento en un 19,98%. El registro de matriculados en el área urbana en el 2012 es de 2.999 y en el 2018 es de 2.715, en sector rural en el 2011 fue de 1.423 y en el 2018 fue de 1133.

En el promedio nacional de pruebas saber 11 fue de 60.

Transporte Escolar.

Se observa que el subsidio al transporte escolar en los años 2017, 2018 y 2019 presentaba cobertura en más del 50% de la población estudiantil rural, por lo cual la proyección realizada para facilitar el acceso a la educación en este componente es de 868 cupos a partir del año 2020.

SECTOR. CULTURA

Espacios Culturales

El sector cultural cuenta con una infraestructura en buen estado – Casa de la Cultura "Herminio Salguero", una (01) biblioteca municipal conexa a la casa de la cultura y una sede rural en el Corregimiento de Mediacanoa; un consejo de cultura, comité de historia, los cuales funcionan con una capacidad formativa y de difusión.
La Casa de la Cultura ofrece diferentes cursos aplicados al arte, cultura y difusión, conformados así:

1. ***Grupos Artísticos y Culturales:***

- Grupo de Danzas
- Clases de Guitarra
- Alfabetización
- Fiestas Cívicas.
- Intercambios culturales entre municipios y cuentos, cuentos que yo me invento.

[12] Dane 2018

Pocas actividades en materia de preservación del Patrimonio histórico y cultural del municipio se adelantan, salvo las acciones de identificación de áreas de desarrollo arqueológico sobre propiedades rurales privadas – haciendas. Se cuenta con un inventario del patrimonio arqueológico de la zona del Dorado, que da cuenta de la importancia de esta cultura para la Cultura Prehispánica de la región.

En esta región se desarrollaron las culturas prehispánicas, conocidas por periodos determinados Yotoco y Sonso, que habitaron el departamento del Valle del Cauca, particularmente los municipios de Yotoco, Restrepo y Calima El Darién.

TURISMO.

La oferta turística del municipio se centra en las siguientes modalidades:

a) *Turismo Ecológico* en la Reserva Natural Bosque de Yotoco y la Albania.

b) **Turismo Recreativo** en los Centro turísticos los chorros, Corporación Para la Recreación Popular de Yotoco con capacidad para atender 350 personas, piscinas naturales, Humedales, Balneario Villa marina.

c) *Turismo Deportivo* en los lagos de pesca Deportiva El Escondite vía Yotoco-Buga Km. 6, Lagos Colomba Peaje Mediacanoa Carretera Panorama.

d) *Turismo Cultural* en la Hacienda Hato Viejo vía Panorama Yotoco-Vijes y Parque Central Boyacá.

e) *Turismo Gastronómico* desde Taypa hasta el Parador Paisa, donde se ofertan platos típicos de la región a lo largo de la vía Panorama, corregimiento de Puente tierra, restaurante Mediacanoa entre otros.

SECTOR. GOBIERNO TERRITORIAL.

El Municipio cuenta con una comisaría de familia, la cual es atendida por profesionales como abogados y psicólogos, una (01) inspección de Policía que cuenta con un (01) apoyo.

SECTOR. INFORMACIÓN ESTADISTICA (Fortalecimiento Institucional).

En cuanto al EOT de acuerdo a la acción judicial en la ordena al Municipio realizar la revisión y proceso para adoptarlo mediante Acuerdo, por ello el Municipio debe iniciar acciones que propendan por la adopción en el marco de la sentencia.

Así mismo el municipio no ha realizado acciones para adelantar la actualización catastral, la cual necesaria adelantar en los próximos cuatro años, lo que conlleva a una actualización de nomenclatura de calles y viviendas.

SECTOR. MINAS Y ENERGIA.

El Municipio cuenta con tres (03) canteras que están siendo explotadas de manera legal y minería artesanal, en los ríos Yotoco, Mediacanoa, San Antonio de Piedras y Cauca; por lo cual el municipio está obligado a realizar en los próximos cuatro (04) años el censo minero, a fin de controlar esta actividad de manera ordena.

SECTOR. TECNOLOGIAS DE LA INFORMACIÓN Y LAS COMUNICACIONES.

Aulas virtuales.

Solo en el perímetro urbano la I.E. Alfonso Zawadzky cuenta con una sola aula virtual., el número de computadores disponibles en instituciones educativas para uso de los estudiantes es de ciento cuarenta y tres (143) mientras que el número de computadores con acceso a internet disponible en instituciones educativas para uso de los estudiantes es de cuarenta (40).

Porcentaje de acceso de estudiantes con necesidades especiales (discapacitados, entre otros) a la educación.

Instituciones Educativas	%
Alfonso Zawadzky	3%
San Juan Bosco	1.8%
Gabriela Mistral	2%

Penetración de hogares con banda ancha

Año	Cantidad
2010	1,4214
2018	8,0468

Conexiones corporativas a internet fijo

Año	Cantidad
2016	56
2018	64

PROCESOS	EJECUCIÓN
Adopcion de lineamientos TIC para el despliegue de infraestructura	municipio/despliegue-de-infraestructura-
Emisoras de interes publico	Por implementar con la Secretaria General
Numero de zonas digitales rurales	2 zonas (una activa- Vereda el Bosque, una inactiva - corregimiento Media Canoa
Numero de zonas digitales urbanas	2 zonas activas (Parque principal - Polideportivo)
Adopción de la normatividad por parte de la entidad territorial fortalecida con Institucionalidad TIC	Implementacion de Oficina o Secretaria TIC
Certificacion de la comunidad en ciudadania digital en el PVD	Por realizar - 100 usuarios en el cuatrenio
Estudiantes sensibilizados en charlas lúdicas que ayudan a prevenir los riesgos de los entornos digitales en el PVD.	Por realizar - 200 usuarios en el cuatrenio sector educativo
Estudiantes incentivados en el uso de internet en el PVD	Por realizar - 200 usuarios en el cuatrenio sector educativo
Capacitaciones en habilidades digitales con el SENA	Pare realizar se capacitaran 600 personas
Nuevos trámites y servicios digitalizados y transformados digitalmente en la entidad.	Para realizar -Implementacion de Tramites en linea
Portal web de la entidad y sus servicios integrados al portal único del estado colombiano gov.co	http://www.yotoco-valle.gov.co/estadisticas/
Soluciones tecnológicas implementadas para mejorar la eficiencia interna de las entidades.	Implementacion de sistema de gestion documental
Desarrollar el Plan de transformación digital y el Plan Estratégico de TI - PETI, que será la carta de navegación TI para los próximos 4 años en la entidad.	En proceso de implementacion
Adoptar el IPv6 en las entidades, con base en la resolución 2710 de 2017	Se realizara en el trascurso del año
Servicios del Punto Vive Digital a la comunidad	Servicio de Internet gratuito, servicio de video juegos gratuito y servicio de capacitaciones

Calle 6 Nro. 4-08 piso 2
Teléfono: (2) 2524873
Código Postal: 761040
E-mail: concejo@yotoco-valle.gov.co

SECTOR. TRANSPORTE.

El Municipio de Yotoco cuenta con las siguientes vías de acceso de carácter interregional: Por la carretera Buga - Yotoco - Buenaventura (Cabal Pombo), donde en sentido oriente occidente ingresa por el corregimiento de Media canoa y en sentido occidente oriente se ingresa por el corregimiento de Puente Tierra se ingresa por el anillo vial marginal al embalse del lago Calima integrando por el corregimiento Jiguales. Por la carretera Cali – Yotoco – Buga conocida como la vía Panorama se ingresa en sentido sur-norte, en esta misma vía se ingresa en sentido norte- sur por el tramo vía panorama Riofrío – Yotoco – Cali en el corregimiento de San Antonio de Piedras.

Esta posición le da un carácter estratégico al municipio como crucero de vías, que articula interregionalmente con el resto de municipios.

A partir del corregimiento de Media canoa, se ingresa por la vía denominada plan de las vacas, une a dicho corregimiento con las Veredas, Calimita, El jardín y Caney se conecta con Vereda la Cecilia - Municipio de Calima y se conecta en el crucero denominado la Cecilia con la vía Puente Tierra - Jiguales - Darién. El anterior tramo se encuentra destapado, en un buen estado.

Hacia el noroccidente del Municipio desde Media canoa se intercomunica por la vía los planes hacia los centros poblados de Delicias, Dopo, San Juan, Miravalle, el Bosque, Rayito, Campo alegre, Piedras, donde algunos tramos cortos en los centros poblados nucleados se encuentran pavimentados.

En la zona occidental del Corregimiento del Dorado se intercomunica con el municipio de Restrepo y en este sector se interconecta este corregimiento con la vía Buenos Aires – Cabecera Municipal.

Se cuenta con una red vial interveredal (84.5 km) con buen mantenimiento por parte de la administración, de las cuales hay pavimentados 7 km; lo cual facilita la articulación y movilización de los productos agrícolas para su comercialización ya sea en el casco urbano o hacia otros centros de comercio como los Municipios de Restrepo, Buga, Tuluá, Buenaventura y Cali.

a) La red vial de casco urbano presenta el siguiente estado sin pavimento:

- **Barrio Jorge Eliécer Gaitán:**

1. Calle 10 entre carreras 8 y panorama colindante con hogar juvenil campesino.
2. Carrera 9 entre calles 9 y 10

- **Barrio Centenario:**

1. Calle 5 Carrera 3 vía al río Yotoco.

.

- **Barrio Santa Bárbara:**

1. Carrera 7 entre calles 1 y entrada Yotoco

b) La zona urbana tiene las siguientes vías pavimentadas, éstas son:

- Carrera 10a. Vía Panorama.
- Carrera 8ª. Desde la calle 10ª; hasta la calle 5ª.
- Carrera 7 Desde el río Yotoco a calle 1ª
- Carrera 6ª . Desde la calle 10 a calle 1ª
- Carrera 5ª . Desde el río Yotoco a calle 1ª y salida a Buga.
- Carrera 4ª . Desde la calle 10 a calle 1ª
- Carrera 3ª . Desde la calle 6 a calle 1ª
- Carrera 2ª . Desde la calle 4 a calle 1ª
- Carrera 1ª . Desde el río Yotoco a calle 2ª
- Calle 11 Desde la carrera 6ª a 8ª (NO PAVIMENTADA)
- Calle 10 Desde la carrera 4ª a 8ª
- Calle 9ª Desde el río Yotoco a carrera 10ª Vía Panorama
- Calle 9ª desde la carrera 5 hasta carretera panorama en mal estado.
- Calle 8ª desde la carrera 5 hasta carretera panorama en mal estado.
- Calle 8ª Desde el río Yotoco a carrera 10ª Vía Panorama
- Calle 7 Desde la carrera 4ª a carrera 10ª Vía Panorama
- Calle 6 Desde la carrera 3ª a carrera 8ª
- Calle 5 Desde la carrera 3ª a carrera 8ª
- Calle 4 Desde la carrera 2ª a carrera 7ª
- Calle 3 Desde la carrera 2ª a carrera 7ª
- Calle 2 Desde la carrera 2ª w a carrera 4 en mal estado
- Calle 2 entre carrera 4ª Vía Panorama
- Calle 1 Cerco perimetral carrera 2ª a carrera 7ª.

Tránsito

El municipio cuenta con un sistema de transporte público de pasajeros intermunicipal e interveredal, prestado por la Empresa Trans Calima S.A. Trans Industriales S.A. y Trans Buga Ltda. Cubre las siguientes rutas de Servicios:

a) **Trans Calima S.A.**

- Cali - Darién:

- Darién - Cali
- Darién - Vijes - Yotoco - Cali
- Buga – Mediacanoa - Darién
- Darién - Mediacanoa - Yotoco - Buga
- Darién - Loboguerrero - Dagua- Cali

b) Trans Buga Ltda.

- Buga, Mediacanoa – Yotoco. Retorno

c) Trans Industriales S.A.

- Cali-Vijes-Yotoco-Buga. Retorno.

d) Líneas la Fe.

- Yotoco – Cali – Yotoco. Retorno.

En el trayecto de la vía panorama hay control vial de las empresas intermunicipales como Transportes Montebello – Tax Central; Ciudad Señora, Copetrans Tulúa, Cooperativa de Occidente. Cruzan la mayor parte de las empresa de transporte intermunicipal que van al norte del Valle por la vía central o la vía panorama. Trans Andina, Copetrans Trujillo, Profesionales del Transporte, Expreso Palmira, Transportes Panorama, entre otras.

Se cuenta con el servicio de transporte interveredal a través de vehículos tipo Campero, cubriendo las siguientes rutas a las veredas y centros poblados.

Otro medio de transporte usado es el caballar, principalmente en zonas de difícil acceso en el sector rural.

Siniestralidad

Víctimas Fatales

Se observa 08 víctimas fatales en el 2017 y 35 víctimas fatales en el 2018 para un incremento del 337.50%

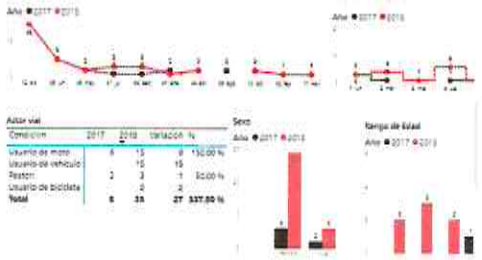

Grafica. Víctimas fatales de accidentes de transito[13]

[13] https://ansv.gov.co/observatorio/indexdccd.html?op=Contenidos&sec=59&page=56

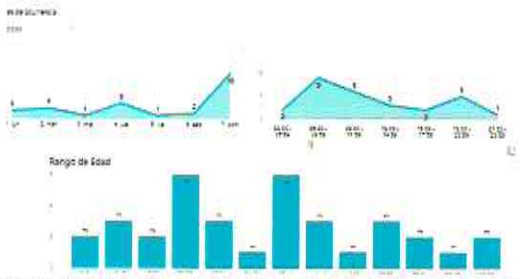

Grafica. Víctimas fatales de accidentes de tránsito por rangos de edad[14]

La cantidad de personas más afectadas por rangos de edad, por accidentes de tránsito son de 20 a 25 y de 35 a 40 cada uno con seis (06) victimas.

Lesionados

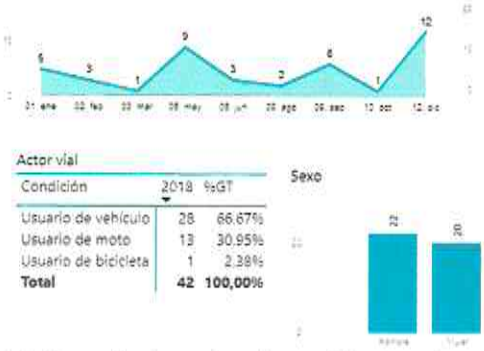

Grafica. Víctimas lesionadas de accidentes de transito[15]

En el 2018 se observaron 42 lesionados, 28 por accidente en vehículo, 13 por accidente en moto y 1 en bicicleta.



Grafica. Víctimas lesionadas de accidentes de tránsito rango de edades[16]

[14] https://ansv.gov.co/observatorio/indexdccd.html?op=Contenidos&sec=59&page=56
[15] https://ansv.gov.co/observatorio/indexdccd.html?op=Contenidos&sec=59&page=56
[16] https://ansv.gov.co/observatorio/indexdccd.html?op=Contenidos&sec=59&page=56

La cantidad de personas más afectadas por lecciones según rangos de edad, por accidentes de tránsito son de 10 a 15 años con seis (06) víctimas y de 35 a 40 con cinco (05) victimas.

SECTOR. COMERCIO, INDUSTRIA Y TURISMO

Comercio

Actualmente se encuentran inscritas en la Cámara de comercio, los siguientes:

Establecimientos comerciales

Tipo	Cantidad
Personas Naturales	234
Inscritos con domicilio en otros municipios	19

Tabla. Generación propia

No.	Grupo	No.	por tipo (Productores, transformadores y/o comercializadores)	Barrio/Cgto/Vereda
1	Corpo-jiguales	1	Productores/transforamadores/comercializadores	jiguales
2	Appracomy	1	Productores/Transformadores/comercializadores	Dorado/Muñecos
3	Manos Tejedoras	1	Transformadoras	Dorado/Muñecos
4	Asprocay	1	Productores/transformadores/Comercializadores	Delirio
5	Asoproyotoco	1	Productores	Colonia
6	Asomir	1	Transformadores-ambientales	Cabecera municipal

Tabla. Generación propia. Transformadores, Comercializadores y Mujeres Cabeza e familia [17]

[17] Umata 2020

Industria

Tipo	Cantidad
Sin Animo de lucro	87
Sociedad Anónima	03
Sociedad Civil	01
Sociedad Ltda	01
Sociedad por acciones simplificada	38

Tabla. Generación propia

El municipio a través de la Unidad Municipal de Asistencia Técnica Agropecuaria UMATA atiende la comunidad de productores agropecuarios en las siguientes modalidades: Asesoría en manejo de huertas caseras y otros cultivos, Capacitación y manejo de Agricultura orgánica, Capacitación y manejo de Capacitación, Manejo y Conservación de Zonas Protectoras – Acueductos - Alcantarillados, Huertas Escolares, Capacitación de Salsamentaría y Panadería.

Financiero

Sector Financiero	Sector Solidario
BBVA - Cajero electrónico	Cooperativa Cootraipi
Banco Bogotá – Cajero electrónico	
BANCOLOMBIA – Corresponsal no bancario	
Banco agrario – Corresponsal no bancario	

Turismo

Tipo	Año	Cantidad
Visitantes extranjeros no residentes	2012	15
	2019	45
Prestadora de Servicios Turísticos	Enero 2019	1
	Diciembre 2019	9

Calle 6 Nro. 4-08 piso 2
Teléfono: (2) 2524873
Código Postal: 761040
E-mail: concejo@yotoco-valle.gov.co

SECTOR. TRABAJO.

GENERACIÓN DE EMPLEO.

Con miras a generar un impacto social en materia de empleo y desarrollo económico se requiere dinamizar áreas para la localización de infraestructura productiva como un corredor logístico, zona franca, industrial y aduanera en sitios con ventajas comparativas en el mismo municipio como lo es la zona de Mediacanoa.

Valor agregado por sectores económicos (2018)

Actividad económica	Cantidad $
Primaria	101,8941
Terciaria	139,0651

Pobreza monetaria.

No existe cantidad referente.

Desempleo Juvenil

Desempleo juvenil en el 2019 llega al 18,1%

SECTOR. CIENCIA, TECNOLOGIA E INNOVACIÓN

El Municipio en este sector, no tiene en el momento información diagnostica que anteceda proyectos o aportes económicos para el desarrollo de los mismos del orden Nacional o Departamental a excepción de los aportes a proyectos productivos por VALLE IN – Programa de la Gobernación del Valle.

SECTOR. VIVIENDA.

De acuerdo al informe de Posición Municipal presentado por el Departamento Nacional de Planeación DNP para el año 2011 se observa que dentro del NBI Necesidades

Básicas Insatisfechas para vivienda se encuentra el 3,93% de la población total en el Municipio, el 9.2% se encuentra en Hacinamiento, el 6.90% es dependiente económicamente; equivalencia que se proyecta en el 14.1% de NBI en la zona urbana y el 36.1% para la zona rural.

Tipos de vivienda.

Casa /Apartamento	4.090
Cuarto - Otro:	120
Total	**4.210**

Fuente: Sisben III – 2011.

En concordancia con el Sisbén se obtuvo la siguiente información sobre el número de viviendas y el tipo de amenaza que estas presentan: a nivel urbano existen 2.310 viviendas (56.86%) y en la zona rural 1.900 viviendas (45.13%) para un total de 4.210 viviendas.

Déficit cualitativo de vivienda

El déficit cualitativo de vivienda para el año 2005, se estableció en 21,58%

Índice de informalidad de la propiedad rural

En el 2018 se identificó un 34,70%

Agua potable

Años	Cobertura Anual	%
2008	Acueducto	35,68
2018		74,35

Alcantarillado

Años	Cobertura Anual	%
2008	Alcantarillado	29,08
2018		45,46

Aseo

Años	Cobertura Anual	%
2008	Aseo	33,27

2018		52,21

El Municipio subsidia con el 70% los estratos 1, 50% estrato 2 y 15% el estrato 3 para los servicios públicos de agua potable, alcantarillado y aseo.

En zona rural se cuenta con 24 acueductos rurales, de los cuales en su mayoría los administran las juntas, teniendo falencias para su potabilización.

Medición de desempeño institucional

Año	Indicador	%
2018	Furag	68,89
2000	Componente de gestión	72,19
2018		62,90
2000	Componente de resultados	69,95
2018		69,30
2000	MDM	72,58
2018		63,05

Puntuación Medición del Desempeño Municipal

Año	Indicador	#
2000	Componente de gestión - Posición	15
2018		7
2000		111
2018	Componente de resultados - Posición	118

SECTOR. SALUD Y PROTECCIÓN SOCIAL.

Se presenta una proyección por factores

Tasa de mortalidad ajustada por grandes causas en población general del municipio de Yotoco valle,

2005 – 2017.

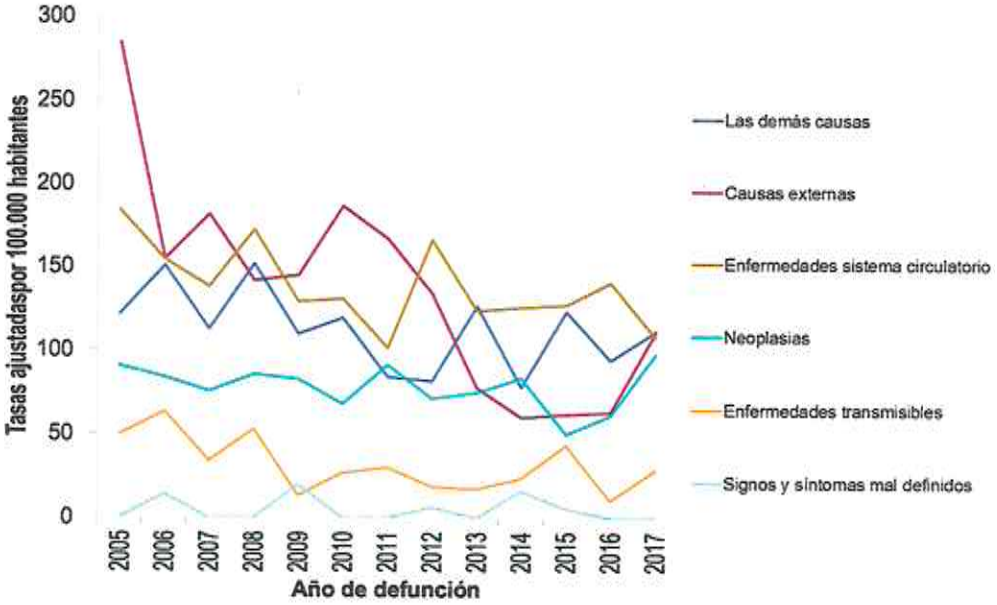

Fuente: Registro Individual de Defunción. DANE – SISPRO.

Tasa de mortalidad ajustada por edad en hombres, Municipio de Yotoco, Departamento del Valle del Cauca 2005 – 2017.

	2005	2006	2007	2008	2009	2010	2011	2012	2013	2014	2015	2016	2017
Causas externas	443,3	293,9	294,2	226,7	277,9	281,6	318,8	259,3	144,4	106,3	113,3	115,8	205,0
Las demás causas	115,5	202,1	85,1	211,9	78,9	117,0	99,9	97,5	167,3	94,2	141,5	105,3	179,9
Enfermedades sistema circulatorio	227,6	134,0	128,5	181,3	216,9	144,6	112,6	150,9	155,0	171,8	169,7	201,3	163,5
Neoplasias	68,2	83,8	99,4	105,6	144,1	77,4	76,3	73,5	84,8	93,1	44,7	55,4	112,1
Enfermedades transmisibles	75,4	87,0	41,1	68,1	13,3	27,9	26,2	37,9	12,6	22,8	69,1	11,1	23,3
Signos y síntomas mal definidos	0,0	14,2	0,0	0,0	26,2	0,0	0,0	0,0	0,0	11,6	0,0	0,0	0,0

Fuente: Registro Individual de Defunción. DANE – SISPRO

En relación con la mortalidad ajustada por grandes causas en mujeres del municipio de Yotoco, la tasa más alta se encuentra a causa de las neoplasias con una tasa de 85.5 por cada 100.000 habitantes, con tendencia al ascenso.

Tasa de mortalidad ajustada por edad para las mujeres del municipio de Yotoco, 2005 – 2017.

	2005	2006	2007	2008	2009	2010	2011	2012	2013	2014	2015	2016	2017
Neoplasias	112,2	82,0	52,9	63,6	26,3	60,2	105,6	68,5	67,0	73,3	54,7	67,1	85,5
Enfermedades sistema circulatorio	140,2	177,2	144,8	164,9	47,7	117,6	89,6	177,1	95,1	86,0	90,0	87,3	58,1
Las demás causas	126,5	106,7	140,6	101,3	140,0	121,1	70,9	66,4	91,7	62,5	108,4	84,6	50,6
Enfermedades transmisibles	27,5	37,4	24,4	39,0	12,8	25,1	33,3		22,8	25,8	20,6	10,6	32,6
Causas externas	127,7	14,7	67,2	54,9	11,9	98,0	12,3	11,6	11,4	13,1	12,2	11,6	13,3
Signos y síntomas mal definidos	0,0	14,3	0,0	0,0	14,9	0,0	0,0	11,7	0,0	20,3	9,7	0,0	0,0

Fuente: Registro Individual de Defunción. DANE – SISPRO.

Tasa de mortalidad ajustada por edad para las enfermedades transmisibles en el municipio de Yotoco – Valle del Cauca 2005 – 2017.

	2005	2006	2007	2008	2009	2010	2011	2012	2013	2014	2015	2016	2017
Infecciones respiratorias agudas	42,44	13,92	27,27	0,00	0,00	12,67	12,27	0,00	11,88	5,41	21,41	10,48	12,40
Septicemia, excepto neonatal	7,12	14,15	6,87	0,00	0,00	0,00	18,02	0,00	0,00	6,16	10,36	0,00	10,19
Enfermedad por el VIH (SIDA)	0,00	14,20	0,00	13,63	6,52	7,21	0,00	12,44	0,00	12,09	11,88	0,00	6,12
Enfermedades infecciosas intestinales	0,00	6,96	0,00	6,54	0,00	0,00	0,00	0,00	0,00	0,00	0,00	0,00	0,00
Tuberculosis	0,00	14,20	0,00	12,78	0,00	0,00	0,00	0,00	5,44	0,00	0,00	0,00	0,00
Ciertas enfermedades transmitidas por vectores y	0,00	0,00	0,00	0,00	0,00	6,95	0,00	0,00	0,00	0,00	0,00	0,00	0,00
Ciertas enfermedades inmunoprevenibles	0,00	0,00	0,00	0,00	6,75	0,00	0,00	0,00	0,00	0,00	0,00	0,00	0,00
Meningitis	0,00	0,00	0,00	6,26	0,00	0,00	0,00	6,13	0,00	0,00	0,00	0,00	0,00
Resto de ciertas enfermedades infecciosas y parasitarias	0,00	0,00	0,00	13,72	0,00	0,00	0,00	0,00	0,00	0,00	0,00	0,00	0,00

Fuente: Registro Individual de Defunción. DANE – SISPRO

Enfermedades Transmisibles en hombres

Dentro del subgrupo de enfermedades trasmisibles para hombre no se presenta una sub causa específica que mantenga una tendencia en el tiempo, se puede resaltar que aunque no en todos los años evaluados se han registrado casos, la infección por VIH presenta picos que han aumentado hacia los años 2014, 2015 y 2017 para una tasa de 12.58 * 100.000 habitante.

Mortalidad por neoplasias

Tasa de mortalidad ajustada por edad para las neoplasias en el municipio de Yotoco – Valle del Cauca 2005 – 2017.

	2005	2006	2007	2008	2009	2010	2011	2012	2013	2014	2015	2016	2017
Tumor maligno de la mama de la mujer	0	0	12,18	12,93	0	12,14	35,75	11,85	12,13	10,1	10,18	23,92	23,17
Tumores malignos de otras localizaciones y de las no especificadas	7,123	7,195	13,93	0	6,332	16,37	6,554	5,909	5,74	22,16	10,96	5,084	22,88
Tumor maligno del estómago	14,17	6,959	0	13,15	25,2	6,104	5,898	11,38	11,62	5,595	5,225	0	22,3
Tumor maligno de la tráquea, los bronquios y el pulmón	20,24	20,18	7,07	19,65	12,84	0	11,95	0	0	5,873	5,198	5,533	20,4
Tumor maligno de los órganos digestivos y del peritoneo, excepto estómago y colon	6,165	35,25	27,55	6,443	6,332	6,089	17,41	29,76	11,76	16,98	0	21,79	10,42
Tumores in situ, benignos y los de comportamiento incierto o desconocido	0	0	0	0	6,746	0	5,802	0	11,76	10,82	0	0	4,935
Tumor maligno del colon y de la unión rectosigmoidea	0	6,842	13,52	6,338	12,51	0	5,802	6,107	5,74	5,412	5,225	4,984	4,872
Tumor maligno de los órganos respiratorios e intratorácicos, excepto tráquea, bronquios y pulmón	0	0	0	6,927	0	0	0	0	0	0	0	0	0
Tumor maligno del cuello del útero	43,33	0	0	0	0	0	0	0	0	0	14,2	0	0
Tumor maligno del cuerpo del útero	0	0	0	0	0	0	0	0	0	11,21	0	0	0
Tumor maligno del útero, parte no especificada	0	0	0	0	0	12,65	0	0	0	0	0	0	0
Tumor maligno de la próstata	13,08	0	0	12,7	25,92	26,26	0	12,18	23,97	11,62	0	10,86	0
Tumor maligno de otros órganos genitourinarios	7,22	0	0	0	0	6,488	0	0	0	0	5,503	0	0
Leucemia	0	0	0	6,816	0	0	7,027	6,047	10,68	0	5,225	6,689	0
Tumor maligno del tejido linfático, de otros órganos hematopoyéticos y de tejidos afines	6,928	7,363	6,657	12,98	0	6,104	12,56	0	0	0	0	0	0

Fuente: Registro Individual de Defunción. DANE – SISPRO

Mortalidad por neoplasias en el sexo masculino

En la mortalidad por neoplasias el tumor maligno de otras localizaciones y las no especificadas con ascenso importante respecto a los años anteriores, es la causa principal para el año 2017, para una tasa de 36.37 * 100.000 habitantes. Desde el año 2005 hasta el 2009, la mortalidad por cáncer de pulmón fue el subgrupo de neoplasias que mayor mortalidad presento entre la población masculina seguido del tumor de estómago. Para el 2011 se presentan tasas similares de mortalidad que oscilan entre 12 y 14 casos por 100.000 hombres. Se ha presentado incremento hacia los últimos años del estómago que fue la tasa de mortalidad más alta en el año 2015, seguido de la

leucemia con una tasa de 11,35 por cada 100.000 habitantes, la cual no se presentaba desde el año 2011, igualmente podemos observar que la mortalidad por tumores malignos de la traque, de los bronquios y el pulmón que no se presentaban desde el año 2009 tiene una tasa de 10,77 por cada 100.000 hombres en el año 2015. Para el año 2016, podemos observar que reaparecen los tumores malignos de los órganos digestivos y del peritoneo, excepto el estómago con una tasa de 21,98 por 100.000 hombres ocupando el primer lugar, la cual no se presentó en el año 2015, seguido del tumor maligno de la tráquea, los bronquios y el pulmón con una tasa de 11,65 por cada 100000 hombres.

Mortalidad por neoplasias en el sexo femenino

En relación con las tasas de mortalidad por enfermedades Neoplasias en la mujer, se observa que el cáncer de mama para el año 2017, representa la primera causa con una tasa de 23.17 * cada 100.000 mujeres, que fue la más alta de todo el grupo de neoplasias en mujeres para este año y sigue aportando casos. El tumor maligno de la tráquea con una tasa de 19.89 * 100.000 habitantes, presenta un incremento considerable con respecto a los años anteriores y en tercer lugar los tumores malignos de los órganos digestivos y del peritoneo con un tasa de 19.3 y 20,44 por cada 100.000 mujeres para el año 2016.

Tasa de mortalidad ajustada por edad para las neoplasias en mujeres del municipio de Yotoco – Valle del Cauca 2005 – 2017.

Tumor maligno de la mama de la mujer	0	0	12,18	12,93	0	12,14	35,75	11,85	12,13	10,1	10,18	23,92	23,17
Tumor maligno de la tráquea, los bronquios y el pulmón	14,46	14,34	0	24,97	0	0	22,8	0	0	0	0	0	19,89
Tumor maligno de los órganos digestivos y del peritoneo, excepto estómago y colon	12,09	26,57	0	0	0	0	21,98	33,57	12,13	11,04	0	20,44	19,3
Tumor maligno del estómago	14,73	12,48		13,79				11	11,41	10,52			13,52
Tumores malignos de otras localizaciones y de las no especificadas	12,6	0	13,68	0	0	22,71	12,81	0	0	10,13	20,6	9,379	9,651
Tumor maligno del colon y de la unión rectosigmoidea	0	14,26	13,36	0	12,67	0	0	0	10,83	10,13	9,68	0	0
Tumor maligno de los órganos respiratorios e intratorácicos, excepto tráquea, bronquios y pulmón	0	0	0	0	0	0	0	0	0	0	0	0	0
Tumor maligno del cuello del útero	43,33	0	0	0	0	0	0	0	0	0	14,2	0	0
Tumor maligno del cuerpo del útero	0	0	0	0	0	0	0	0	0	11,21	0	0	0
Tumor maligno del útero, parte no especificada	0	0	0	0	0	12,65	0	0	0	0	0	0	0
Tumor maligno de otros órganos genitourinarios	0	0	0	0	0	12,65	0	0	0	0	0	0	0
Leucemia	0	0	0	0	0	0	0	12,09	20,46	0	0	13,36	0
Tumor maligno del tejido linfático, de otros órganos hematopoyéticos y de tejidos afines	14,73	14,4	13,73	11,88	0	0	12,3	0	0	0	0	0	0
Tumores in situ, benignos y los de comportamiento incierto o desconocido	0	0	0	0	13,66	0	0	0	0	10,13	0	0	0

Fuente: Registro Individual de Defunción. DANE – SISPRO

Casos de mortalidad para para ciertas afecciones originadas en el periodo perinatal, Municipio de Yotoco, 2005 – 2017.

	2005	2006	2007	2008	2009	2010	2011	2012	2013	2014	2015	2016	2017
Trastornos respiratorios específicos del período perinatal	0	0	1	2	0	0	0	0	0	1	1	1	1
Feto y recién nacido afectados por ciertas afecciones maternas	1	0	0	0	0	0	0	0	0	0	0	0	0
Feto y recién nacido afectados por complicaciones obstétricas y traumatismo del nacimiento	0	0	1	0	0	0	2	0	0	0	0	0	0
Retardo del crecimiento fetal, desnutrición fetal, gestación corta y bajo peso al nacer	0	0	0	0	0	0	0	0	0	0	0	0	0
Sepsis bacteriana del recién nacido	0	0	0	1	1	0	0	0	0	0	0	0	0
Resto de ciertas afecciones originadas en el período perinatal	0	1	0	0	0	0	0	0	0	0	0	0	0

Fuente: Registro Individual de Defunción. DANE – SISPRO

Tasa de mortalidad ajustada por edad para las demás enfermedades en mujeres del municipio de Yotoco – Valle del Cauca 2005 – 2017.

	2005	2006	2007	2008	2009	2010	2011	2012	2013	2014	2015	2016	2017
Apendicitis, hernia de la cavidad abdominal y obstrucción intestinal	0	0	0	0	11,71	0	0	11,7	0	0	0	0	20,9
Resto de las enfermedades	14,48	40,87	23,5	13,08	11,71	0	0	10,86	11,43	0	21,06	10,08	10,54
Trastornos mentales y del comportamiento	0	0	0	0	0	0	0	0	0	0	0	0	10,14
Diabetes mellitus	29,7	13,99	50,74	0	25,81	60,74	45,04	11,28	22,62	20,66	9,62	29,22	8,988
Deficiencias nutricionales y anemias nutricionales	12,8	0	0	0	0	0	0	0	0	0	19,86	0	0
Enfermedades del sistema nervioso, excepto meningitis	0	0	11,94	12,61	14,87	0	0	0	0	0	0	0	0
Enfermedades crónicas de las vías respiratorias inferiores	27,76	14,26	12,18	23,78	23,67	24,01	11,1	0	21,03	0	11,61	20,01	0
Resto de enfermedades del sistema respiratorio	14,32	0	0	0	13,14	0	0	0	0	21,56	0	0	0
Cirrosis y ciertas otras enfermedades crónicas del hígado	27,49	0	0	0	0	0	0	0	0	10,13	10,18	10,53	0
Resto de enfermedades del sistema digestivo	0	11,68	13,73	26,51	11,71	36,37	0	10,86	21,91	0	0	0	0
Enfermedades del sistema urinario	0	14,26	13,95	11,89	12,54	0	0	21,73		10,13	21,32	0	0
Embarazo, parto y puerperio	0	11,68	0	0	0	0	0	0	0	0	0	0	0
Malformaciones congénitas, deformidades y anomalías cromosómicas	0	0	14,6	13,41	14,87	0	14,79	0	14,74	0	14,74	14,74	0

Fuente: Registro Individual de Defunción. DANE – SISPRO

Específicamente se observa que para los anteriores indicadores el municipio de Yotoco, se presentan tasas más altas, con diferencias significativas frente a las del departamento para mortalidad por: mortalidad por tumor maligno de mama que para el municipio presenta una tasa de 23.17 frente al referente departamental de 15.04. El tumor maligno de estómago que para el municipio presenta una tasa de 22.30 frente al referente departamental de 11.23 y tasa de mortalidad ajustada por homicidios que para el municipio presenta una tasa de 30.23 frente al referente departamental de 43.22, el resto de tasas presenta cifras menores o en semáforo amarillo lo que representa cifras con diferencias no significativas, frente a las presentadas por el Departamento del Valle del Cauca.

Mortalidad ajustada en menores de cinco años

Subgrupo Ciertas enfermedades infecciosas y parasitarias:
Para la infancia y la niñez la mortalidad específica por ciertas enfermedades infecciosas y parasitarias no se presentó casos.

Subgrupo de Tumores (neoplasias)
Para la infancia y la niñez la mortalidad específica por neoplasias no se presentó casos.

Subgrupo de enfermedades de la sangre y de los órganos hematopoyéticos y ciertos trastornos que afectan el mecanismo de la inmunidad, no se presentó casos.

Subgrupo de las enfermedades endocrinas, nutricionales y metabólicas
En el municipio de Yotoco Valle, se presentaron un total de 2 muertes a causa de la Desnutrición y otras Deficiencias Nutricionales en el periodo de 2005-2017, ambos casos menores de 1 año del sexo masculino.

Subgrupo de malformaciones congénitas, deformidades y anomalías cromosómicas
Se presentaron en el periodo de 2005-2017 doce mortalidades por esta causa para el grupo de niños e infantes, con igual número de muestres entre el sexo femenino y masculino, en ambos casos de predominio los menores de un año.

Subgrupo ciertas afecciones del periodo perinatal
Se presentaron en el periodo de 2005-2017 un total de 14 mortalidades por esta causa, con mayor número de casos en el sexo masculino con 12 mortalidades

Número de casos de mortalidad en infancia y niñez por sexo, según la lista de grandes causas. Municipio de Yotoco - Valle del Cauca 2005 – 2017.

Grandes causas de muerte	Sexo	Edad	2005	2006	2007	2008	2009	2010	2011	2012	2013	2014	2015	2016	2017	Total Muertes
04 - ENFERMEDADES ENDOCRINAS, NUTRICIONALES Y	MASCULINO	< 1 año	0	0	0	0	0	0	0	1	0	0	0	0	1	2
		Total	0	0	0	0	0	0	0	1	0	0	0	0	1	2
	Total		0	0	0	0	0	0	0	1	0	0	0	0	1	2
05 - ENFERMEDADES DEL SISTEMA NERVIOSO	FEMENINO	De 01 a 04 años	0	0	0	0	1	0	0	0	0	0	0	0	0	1
		Total	0	0	0	0	1	0	0	0	0	0	0	0	0	1
	Total		0	0	0	0	1	0	0	0	0	0	0	0	0	1
08 - ENFERMEDADES DEL SISTEMA RESPIRATORIO	MASCULINO	De 01 a 04 años	0	0	0	1	0	0	0	0	0	0	0	0	0	1
		Total	0	0	0	1	0	0	0	0	0	0	0	0	0	1
	Total		0	0	0	1	0	0	0	0	0	0	0	0	0	1
11 - CIERTAS AFECCIONES ORIGINADAS EN EL PERIODO PERINATAL	FEMENINO	< 1 año	0	0	1	0	0	0	0	0	0	0	1	0	0	2
		Total	0	0	1	0	0	0	0	0	0	0	1	0	0	2
	MASCULINO	< 1 año	1	1	1	3	1	0	2	0	0	1	0	1	1	12
		Total	1	1	1	3	1	0	2	0	0	1	0	1	1	12
	Total		1	1	2	3	1	0	2	0	0	1	1	1	1	14
12 - MALFORMACIONES CONGÉNITAS, DEFORMIDADES Y ANOMALÍAS CROMOSÓMICAS	FEMENINO	< 1 año	0	0	1	0	1	0	1	0	1	0	1	0	0	5
		De 01 a 04 años	0	0	0	0	0	0	0	0	0	0	0	1	0	1
		Total	0	0	1	0	1	0	1	0	1	0	1	1	0	6
	MASCULINO	< 1 año	1	1	0	0	0	1	0	0	0	1	0	1	0	5
		De 01 a 04 años	0	0	0	0	0	0	0	0	0	0	1		0	1
		Total	1	1	0	0	0	1	0	0	0	1	1	1	0	6
	Total		1	1	1	0	1	1	1	0	1	1	2	2	0	12
13 - SIGNOS, SÍNTOMAS Y HALLAZGOS ANORMALES CLÍNICOS Y DE LABORATORIO	FEMENINO	< 1 año	0	0	0	0	1	0	0	0	0	0	0	0	0	1
		Total	0	0	0	0	1	0	0	0	0	0	0	0	0	1
	Total		0	0	0	0	1	0	0	0	0	0	0	0	0	1
15 - CAUSAS EXTERNAS DE MORBILIDAD Y MORTALIDAD	FEMENINO	De 01 a 04 años	0	0	0	0	0	1	0	0	0	0	0	0	0	1
		Total	0	0	0	0	0	1	0	0	0	0	0	0	0	1
	MASCULINO	De 01 a 04 años	1	0	0	0	0	0	0	0	0	0	1	0	1	3
		Total	1	0	0	0	0	0	0	0	0	0	1	0	1	3
	Total		1	0	0	0	0	1	0	0	0	0	1	0	1	4
Total			3	2	3	4	4	2	3	1	1	2	4	3	3	35

Fuente: Departamento Administrativo Nacional de Estadística (DANE). Base de datos de estadísticas vitales, disponible en el cubo de Estadísticas Vitales-Defunciones del SISPRO

Se observa un incremento en la tasa de mortalidad neonatal por área de residencia, principalmente en la cabecera municipal, pasando de 11,36 por 100 nacidos vivos en el año 2016 a 12,20 por cada mil nacidos vivos en el año 2017. De igual forma en el total también se evidencia el aumento, pasado de una tasa de 6,80 en el año 2016 a 6,99 por cada mil nacidos vivos en el año 2017.

Indicadores de Tasa de mortalidad neonatal por área de residencia del municipio de Yotoco (Valle del Cauca), 2009 – 2017

Area Geográfica	2009	2010	2011	2012	2013	2014	2015	2016	2017
1 - CABECERA	9,52		21,98	13,33			13,51	11,36	12,20
2 - CENTRO POBLADO						22,73			
3 - AREA RURAL DISPERSA	34,48	27,03				35,71			
SIN INFORMACION									
Total General	11,11	6,06	14,18	6,94		13,61	6,62	6,80	6,99

Fuente: Departamento Administrativo Nacional de Estadística (DANE). Base de datos de estadísticas vitales, disponible en el cubo de Estadísticas Vitales-Defunciones del SISPRO

En los menores de 5 años se evidencia que el impacto en la mortalidad, está dado por el componente infantil ya que el neonatal permanece constante. La tasa para este evento está por encima de lo reportado a nivel Departamental, lo cual evidencia la necesidad de continuar estableciendo estrategias encaminadas a impactar esta situación.

Las neoplasias malignas son un grupo importante para el sexo femenino. Específicamente se concluye la necesidad de establecer acciones tendientes a impactar el cáncer de mama, que desde el 2007 se empieza a evidenciar su impacto.

Teniendo en cuenta la semaforización de algunas subcausas, las causas externas, los accidentes de tránsito y los tumores son eventos a priorizar. En el caso de los accidentes de tránsito si bien se ha presentado una disminución, desde el 2008 la tasa registrada es similar a la del Departamento y las diferencias son estadísticamente no significativas, lo que evidencia la necesidad de intervenciones en este aspecto.[18]

SECTOR. INCLUSIÓN SOCIAL.

Pobreza extrema

El programa Familias en acción, cuenta con 1.258 familias a las cuales se les realiza servicio de atención al usuario para aclaración de dudas, consultas de saldos, realización de las diferentes novedades especificadas en la Guía operativa V5.0 como

[18] Plan local de salud del municipio de Yotoco

son cambios de titular, ingreso de beneficiarios, actualización de datos. Los cumplimientos que se realizan en el programa mediante las diferentes metodologías como son el incentivo por salud que son menores de 0 a 6 años que cuenta con una cantidad de 200 beneficiarios y el incentivo por educación que es desde los 5 años hasta los 20 años o hasta que el beneficiario se gradúe lo que pase primero que tiene 1.058 beneficiarios.

De acuerdo al cronograma de bienestar comunitario, para las familias integrantes del programa se realiza la elección de madres lideres una (1) vez cada dos (2) años, de la asamblea general y rendición de cuentas cada año, comité departamental de madres lideres comité municipal de madre líder tres (3) veces por año, mesas temáticas en salud y educación dos (2) veces por año, encuentros pedagógicos dos (2) veces por año, en las cuales se les brinda a las madres titulares del programa capacitaciones referentes a violencia contra la mujer, acompañamientos psicológico, acompañamiento médico y temas de interés sobre las problemáticas que viven las diferentes comunidades del municipio.

Población victima

De acuerdo a la caracterización realizada en el año 2019, el municipio cuenta con 706 víctimas del conflicto armado [19]

Cifras de Enfoque Diferencial								
CICLO VITAL	DISCAPACIDAD	SEXO	ETNIA	VICTIMAS OCURRENCIA	VICTIMAS DECLARACION	VICTIMAS UBICACION	SUJETOS DE ATENCION	EVENTOS
ND	Ninguna	Hombre	Indigena	0	1	0	0	0
			Negro(a) o Afrocolombiano(a)	0	60	0	0	0
			Ninguna	17	58	2	1	17
		Mujer	Indigena	0	1	0	0	0
			Negro(a) o Afrocolombiano(a)	0	62	0	0	0
			Ninguna	14	44	1	1	14

[19] https://portalterritorial.dnp.gov.co/kpt/interno/diagnostico/documento

Cifras de Enfoque Diferencial								
CICLO VITAL	DISCAPACIDAD	SEXO	ETNIA	VICTIMAS OCURRENCIA	VICTIMAS DECLARACION	VICTIMAS UBICACION	SUJETOS DE ATENCION	EVENTOS
entre 0 y 5	Fisica	Hombre	Ninguna	1	0	1	1	1
	Ninguna	Hombre	Indigena	0	1	3	3	0
			Negro(a) o Afrocolombiano(a)	1	4	3	3	1
			Ninguna	9	28	22	18	10
		Mujer	Indigena	0	2	1	1	0
			Negro(a) o Afrocolombiano(a)	2	7	3	1	2
			Ninguna	5	25	21	16	5
	Por Establecer	Hombre	Ninguna	0	0	1	1	0
		Mujer	Ninguna	1	1	0	0	1
entre 6 y 11	Fisica	Hombre	Ninguna	0	0	1	1	0
	Ninguna	Hombre	Indigena	1	12	10	10	1
			Negro(a) o Afrocolombiano(a)	4	15	7	7	8
			Ninguna	25	68	70	65	28
		Mujer	Indigena	1	5	9	8	1
			Negro(a) o Afrocolombiano(a)	2	17	10	10	2
			Ninguna	25	54	53	45	29
			Palenquero	0	0	1	0	0
			Raizal del Archipielago de San Andres y Providencia	0	2	0	0	0
	Por Establecer	Mujer	Ninguna	1	0	1	0	1
	Visual	Hombre	Ninguna	0	0	1	0	0

Tabla. Población victima general

CICLO VITAL	DISCAPACIDAD	SEXO	ETNIA	VICTIMAS OCURRENCIA	VICTIMAS DECLARACION	VICTIMAS UBICACION	SUJETOS DE ATENCION	EVENTOS
entre 12 y 17	Fisica	Mujer	Negro(a) o Afrocolombiano(a)	0	1	0	0	0
			Ninguna	0	1	0	0	0
	Multiple	Mujer	Ninguna	0	1	0	0	0
	Ninguna	Hombre	Indigena	1	14	9	9	2
			Negro(a) o Afrocolombiano(a)	2	10	12	12	2
			Ninguna	39	73	73	68	44
			Palenquero	0	0	1	1	0
		Mujer	Indigena	1	17	13	12	1
			Negro(a) o Afrocolombiano(a)	3	9	9	8	6
			Ninguna	39	55	68	60	48
	Por Establecer	Hombre	Ninguna	2	2	1	1	2
		Mujer	Negro(a) o Afrocolombiano(a)	1	0	0	0	1
			Ninguna	0	0	1	0	0
	Psicosocial (Mental)	Hombre	Ninguna	0	0	1	1	0
		Mujer	Negro(a) o Afrocolombiano(a)	1	0	0	0	1
	Visual	Hombre	Ninguna	1	0	0	0	1
		Mujer	Ninguna	0	0	1	1	0
entre 18 y 28	Auditiva	Mujer	Indigena	1	0	0	0	1
			Ninguna	1	0	0	0	1
	Fisica	Hombre	Indigena	0	1	0	0	0
			Ninguna	1	1	0	0	2
		Mujer	Negro(a) o Afrocolombiano(a)	0	0	1	1	0
	Multiple	Hombre	Ninguna	1	0	0	0	1
	Ninguna	Hombre	Indigena	3	12	8	7	3
			Negro(a) o Afrocolombiano(a)	5	31	15	15	7
			Ninguna	115	139	135	117	131
			Palenquero	0	0	2	0	0
			Raizal del Archipielago de San Andres y Providencia	3	0	0	0	3
		Mujer	Indigena	2	8	8	7	2
			Negro(a) o Afrocolombiano(a)	6	22	12	11	10
			Ninguna	90	127	128	113	105
			Palenquero	0	0	1	1	0
	Por Establecer	Hombre	Negro(a) o Afrocolombiano(a)	0	1	1	1	0
		Mujer	Indigena	0	1	0	0	0
			Ninguna	1	3	4	4	1
	Visual	Hombre	Negro(a) o Afrocolombiano(a)	1	0	0	0	1

Calle 6 Nro. 4-08 piso 2
Teléfono: (2) 2524873
Código Postal: 761040
E-mail: concejo@yotoco-valle.gov.co

Cifras de Enfoque Diferencial								
CICLO VITAL	DISCAPACIDAD	SEXO	ETNIA	VICTIMAS OCURRENCIA	VICTIMAS DECLARACION	VICTIMAS UBICACION	SUJETOS DE ATENCION	EVENTOS
entre 29 y 60	Auditiva	Hombre	Ninguna	0	0	1	1	0
		Mujer	Negro(a) o Afrocolombiano(a)	0	1	1	1	0
			Ninguna	0	2	1	1	0
	Fisica	Hombre	Indigena	0	2	2	2	0
			Negro(a) o Afrocolombiano(a)	1	0	0	0	1
			Ninguna	1	1	0	0	1
		Mujer	Indigena	0	1	0	0	0
			Negro(a) o Afrocolombiano(a)	0	2	2	1	0
			Ninguna	3	2	4	3	3
	Intelectual	Hombre	Ninguna	0	1	1	1	0
		Mujer	Ninguna	1	0	2	1	2
	Multiple	Hombre	Ninguna	1	2	2	2	1
		Mujer	Negro(a) o Afrocolombiano(a)	1	0	0	0	1
			Ninguna	2	2	3	3	2
	Ninguna	Hombre	Gitano(a) ROM	0	0	1	0	0
			Indigena	4	20	22	20	4
			Negro(a) o Afrocolombiano(a)	9	28	21	20	12
			Ninguna	261	213	247	207	293
			Palenquero	0	0	1	0	0
			Raizal del Archipielago de San Andres y Providencia	3	1	0	0	3
		LGBTI	Ninguna	1	2	2	2	2
		Mujer	Gitano(a) ROM	0	0	1	1	0
			Indigena	0	26	24	23	0
			Negro(a) o Afrocolombiano(a)	14	26	25	25	18
			Ninguna	276	235	317	274	318
			Palenquero	1	0	3	1	1
			Raizal del Archipielago de San Andres y Providencia	2	3	2	2	2
	Por Establecer	Hombre	Ninguna	3	7	6	5	3
		Mujer	Negro(a) o Afrocolombiano(a)	1	1	2	1	2
			Ninguna	0	6	6	4	0
	Visual	Hombre	Ninguna	0	1	2	2	0
		Mujer	Negro(a) o Afrocolombiano(a)	0	1	0	0	0
			Ninguna	0	1	2	1	0

Cifras de Enfoque Diferencial								
CICLO VITAL	DISCAPACIDAD	SEXO	ETNIA	VICTIMAS OCURRENCIA	VICTIMAS DECLARACION	VICTIMAS UBICACION	SUJETOS DE ATENCION	EVENTOS
entre 61 y 100	Auditiva	Hombre	Ninguna	0	1	0	0	0
		Mujer	Ninguna	1	0	2	2	1
	Fisica	Hombre	Ninguna	5	1	2	1	8
		Mujer	Ninguna	1	0	1	0	3
	Multiple	Hombre	Ninguna	1	1	1	1	1
		Mujer	Ninguna	2	5	3	3	4
			Palenquero	0	0	1	0	0
	Ninguna	Hombre	Indigena	1	5	4	4	1
			Negro(a) o Afrocolombiano(a)	2	2	2	2	3
			Ninguna	98	59	68	55	111
			Raizal del Archipielago de San Andres y Providencia	1	0	0	0	1
		Mujer	Indigena	2	2	5	5	3
			Negro(a) o Afrocolombiano(a)	3	0	7	7	3
			Ninguna	97	60	83	67	107
			Raizal del Archipielago de San Andres y Providencia	0	1	1	0	0
	Por Establecer	Hombre	Ninguna	1	3	3	2	1
		Mujer	Ninguna	4	2	2	2	4
	Visual	Hombre	Ninguna	1	0	0	0	1
		Mujer	Ninguna	0	1	1	1	0

Tabla. Población general victimas

Población Discapacitada

En la actualidad la población en situación de discapacidad que se encuentra Sisbenizada en el Municipio de Yotoco asciende a 660 personas hasta el mes de Abril de 2020.

En la base de datos del Sisbén la Población en Situación de Discapacidad según el sexo está distribuida así en la siguiente tabla:

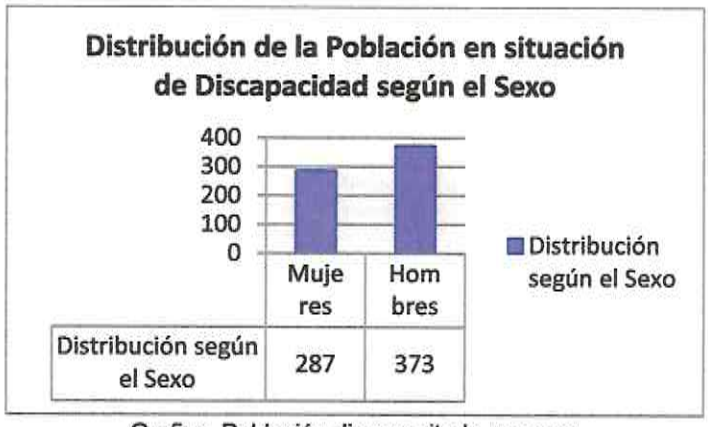

Grafica. Población discapacitada por sexo

La Distribución de la población en situación de discapacidad con una o más de una discapacidad se relaciona en la siguiente tabla:

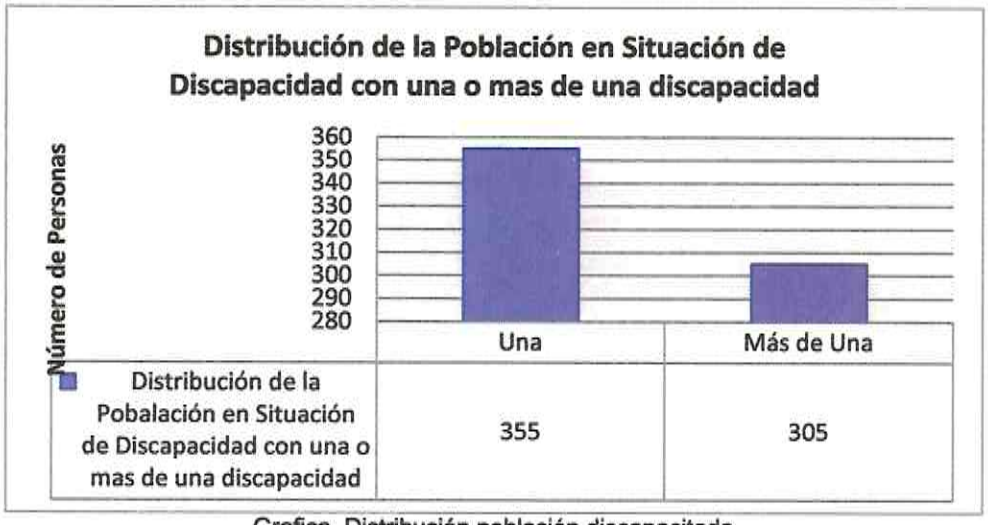

Grafica. Distribución población discapacitada

Según la población en situación de discapacidad en nuestro municipio se encuentra distribuido de la siguiente manera: en la zona urbana 561 personas, y en la Zona rural 99 personas con discapacidad.

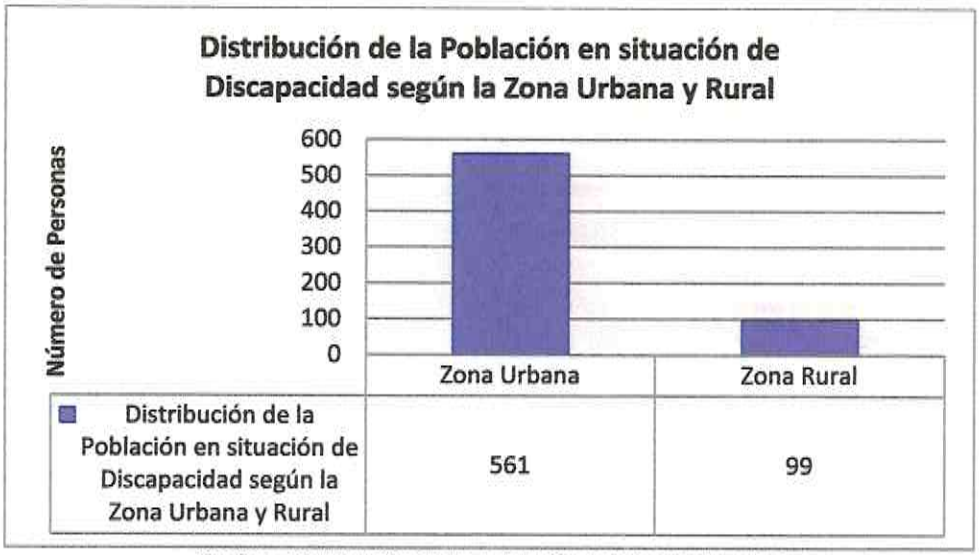

Grafica. Distribución de la población por rango de edad

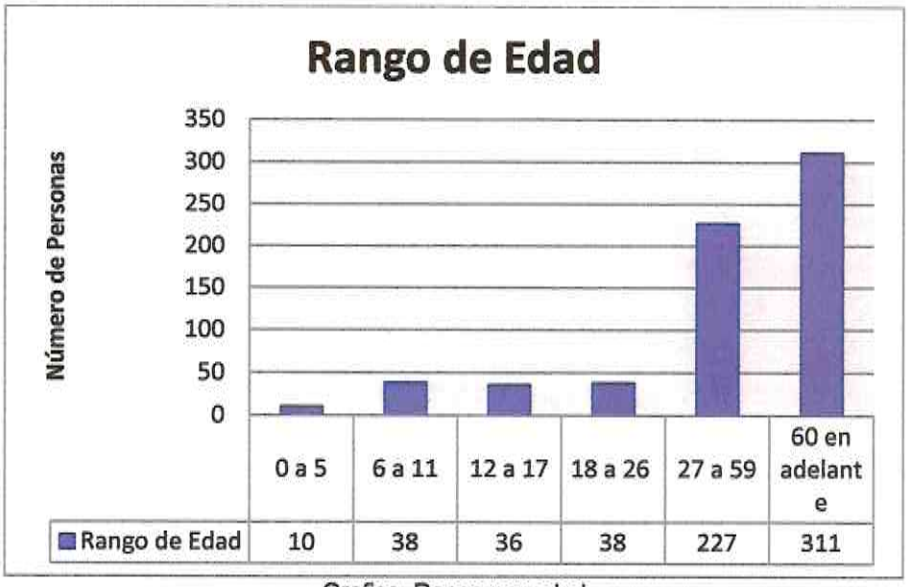

Grafica. Rango por edad

GRUPOS ORGANIZADOS

En el municipio de Yotoco se encuentra funcionando la Asociación de Personas con Discapacidad Futuro y Esperanza del Municipio de Yotoco - ASPEDISFEY- al cual se encuentra vinculados solo el 8% del total de la población con algún tipo de discapacidad.

El 92% restante se encuentra disperso en el municipio a pesar de que se han realizado varias convocatorias con el fin de aumentar el número de integrantes de la asociación de personas con discapacidad futuro y esperanza de Yotoco Aspedisfey.

EDUCACION

De acuerdo a estadísticas suministradas por el REGISTRO PARA LA LOCALIZACION Y CARACTERIZACION DE PERSONAS CON DISCAPACIDAD RLCPD en el parte de educación presentamos la siguiente situación en relación con la población con discapacidad.

El 56% de nuestra población con discapacidad sabe leer y un 44% no sabe leer lo cual es un porcentaje demasiado alto por lo que se hace necesario intervenir este sector de nuestra población.

25 personas con discapacidad el 7% estudiaron preescolar, 146 personas con discapacidad 39% estudiaron algún grado de la básica primaria, 51 personas con discapacidad 14% estudiaron algún grado de la básica secundaria,4 personas con discapacidad 1% alcanzaron estudios técnicos o tecnológicos. Desafortunadamente 143 personas con discapacidad 39% no alcanzaron ningún grado de estudio.

SITUACIÓN LABORAL

La situación laboral que se refleja presenta las siguientes características:

De la población caracterizada (375) 126 el (34%) se encuentran incapacitados permanentemente para trabajar sin pensión, mientras solo 27 personas (7%) se encuentran trabajando, 13 personas el (4%) están buscando trabajo, 37 personas (10%) se encuentran estudiando, 78 personas (21%) se encuentran realizando oficios del hogar, solo 3 persona el (1%) es pensionado o jubilado, 8 personas el (3%) realiza actividades de autoconsumo. Por ultimo 64 personas (17%) realizan otra actividad.

ACCESIBILIDAD Y PARTICIPACIÓN

Del total de la población registrada percibe la existencia de barreras arquitectónicas, que impide dificultan en alto grado el acceso a las entidades públicas del municipio.

Se observa en algunos sectores que aún persisten las barreras aptitudinales, las cuales son mucho más difíciles de vencer. Ambas situaciones niegan o disminuyen las

posibilidades de participación a nuestra población en situación de discapacidad en los espacios de integración social.

SALUD

En nuestro municipio la población en situación de Discapacidad cuenta con servicio de salud subsidiada, en un 82% la EPS es Emsanar y solo un mínimo porcentaje de la población cuenta con servicio de salud contributiva entre Nueva EPS, SOS Con miras a disminuir el impacto negativo que causa para la salud de nuestra comunidad la falta de inclusión en este servicio fundamental es nuestro objetivo aumentar el 100% de cobertura en salud a través de la inclusión del total de la población en programas tendientes a este fin.
Teniendo en cuenta que en el municipio de Yotoco tanto en la zona urbana y rural se encuentran caracterizadas en la actualidad (375) personas con discapacidad entre niños, jóvenes, adultos y adultos mayores con diferentes tipos de discapacidad entre los que predominan los problemas de movilidad con 140 casos (39%), 36 casos (10%), de discapacidad auditiva, 35 casos (10%) de discapacidad visual, 7 casos (2%) de discapacidad sistémica, 66 casos (18%) de discapacidad mental cognitivo, 11 casos (3%) de discapacidad Mental psicosocial, 18 casos (5%) de discapacidad de la voz y el habla, 11 casos (3%) discapacidad donde el usuario no la sabe nombrar y 38 casos (10%) de discapacidad múltiple
Población indígena

El asentamiento indígena Embera Chamí tanto los Dai Kwrisia y los Nefono Drua en la zona urbana y rural cuentan con una población total de 126 indígenas donde 54 son mujeres y 72 son hombres que requieren atención para satisfacer sus necesidades básicas (alimentación, vestido, atención primaria en salud) para mejorar las condiciones de insalubridad en que viven por el hacinamiento lo cual genera la aparición de vectores trasmisores de enfermedades.

Por otro lado, se hace necesario adelantar acciones que permitan conservar las tradiciones y costumbres de los pueblos indígenas propios de nuestro territorio, así como apoyar a esta comunidad para que inicie procesos de organización como grupo étnico y manejo de tierras colectivas de las cuales carecen actualmente.

De igual manera estas comunidades indígenas vienen trabajando diferentes unidades de tipo productiva las cuales deben ser apoyadas con la finalidad de fortalecer su capacidad de ingreso económico y mejorar su calidad de vida, disminuyendo la posible mendicidad que es propia de estas comunidades.

Para el buen entendimiento con este tipo de comunidades y al respeto por sus costumbres, dialectos, cultura, entre otros se hace necesario un apoyo a la gestión como enlace Indígena de la comunidad indígena con la cual se pueden establecer buenas conexiones e interpretaciones de sus necesidades a nivel administrativo.

En cuanto a las demás minorías étnicas (AFROS, ROM) se deben continuar adelantando acciones para que tengan acceso a sus derechos sociales, culturales y de libre desarrollo de la personalidad.

POBLACIÓN ATENDIDA

GRUPO POBLACIONAL	CANTIDAD
Minorías Étnicas	210
TOTAL	210

POBLACIÓN OBJETIVO

GRUPO POBLACIONAL	CANTIDAD
Minorías Étnicas	200
TOTAL	200

POBLACIÓN NO CUBIERTA

GRUPO POBLACIONAL	CANTIDAD
Minorías Étnicas	210
TOTAL	210

PROYECCIÓN A CUBRIR CON EL PLAN DE DESARROLLO

GRUPO POBLACIONAL	CANTIDAD
Minorías Étnicas	250
TOTAL	250

Población Afro

En el Municipio, se cuenta con una organización de afros reconocida en el año 2019, la cual está en el inicio de sus actividades; es así como se ha logrado identificar solo una población de afros de 44 personas; por lo cual se trabajará en el censo de esta población para su identificación.

Primera Infancia

En el Municipio de Yotoco existe una población de 1.004 Niños y Niñas de Primera Infancia.

La primera infancia, es una etapa fundamental y trascendental en el desarrollo del Ser humano, en ella se cimientan las bases esenciales para la adquisición de habilidades y potencialidades para la vida, por ello, consideramos como fundamental la atención, el cuidado y la educación en los primeros años de vida, no sólo porque son importantes para el crecimiento, sino también para el desarrollo de competencias para la vida que permitan a los niños y las niñas interactuar consigo mismo, con sus pares, adultos y con el ambiente físico y social que los rodea.

En la base de datos del Sisbén los Niños y Niñas de Primera Infancia según el sexo están distribuidos así en la siguiente tabla:

Grafica. Distribución de la población por rango de edad

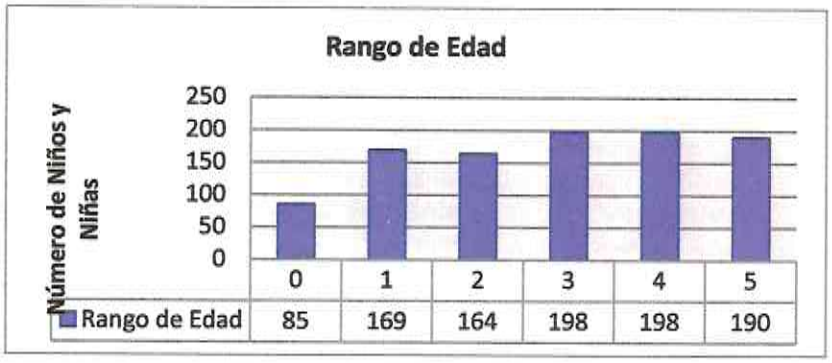

POBLACIÓN ATENDIDA

GRUPO POBLACIONAL	CANTIDAD
Niños y Niñas de Primera Infancia	1100
TOTAL	1100

POBLACIÓN OBJETIVO

GRUPO POBLACIONAL	CANTIDAD
Niños y Niñas de Primera Infancia	1200
TOTAL	1200

POBLACIÓN NO CUBIERTA

GRUPO POBLACIONAL	CANTIDAD
Niños y Niñas de Primera Infancia	100
TOTAL	100

PROYECCIÓN A CUBRIR CON EL PLAN DE DESARROLLO

GRUPO POBLACIONAL	CANTIDAD
Niños y Niñas de Primera Infancia	1100
TOTAL	1100

Niñez y Adolescencia

En el Municipio de Yotoco existe una población de 1.343 Niños y Niñas en la etapa de Niñéz y 1.685 en etapa de Adolescencia.

La primera infancia, infancia y adolescencia son etapas fundamentales y trascendentales en el desarrollo del Ser humano, en ella se cimientan las bases esenciales para la adquisición de habilidades y potencialidades para la vida, por ello, consideramos como fundamental la atención, el cuidado y la educación en los primeros años de vida, no sólo porque son importantes para el crecimiento, sino también para el desarrollo de competencias para la vida que permitan a los niños y las niñas interactuar consigo mismo, con sus pares, adultos y con el ambiente físico y social que los rodea.

En la base de datos del Sisbén los Niños y Niñas en etapa de Niñez según el sexo están distribuidos así en la siguiente tabla:

Grafica. Distribución niños y niñas

En la base de datos del Sisbén los Niños y Niñas en etapa de Adolescencia según el sexo están distribuidos así en la siguiente tabla:

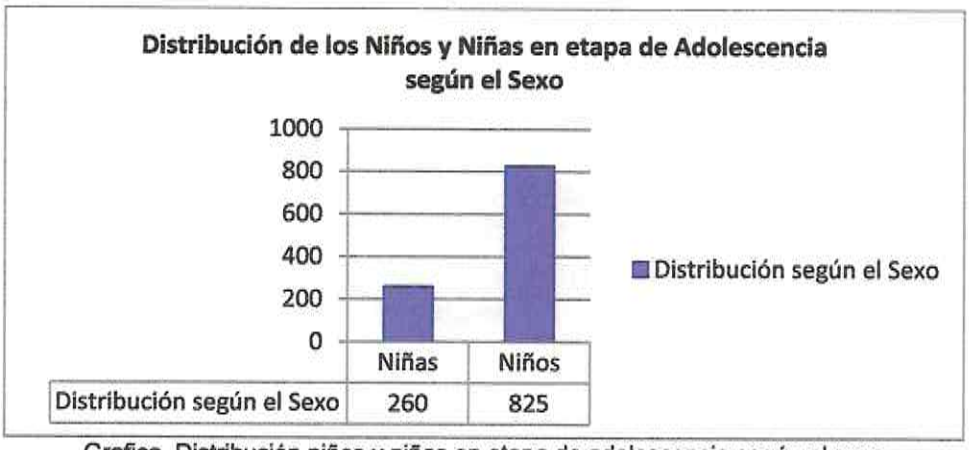

Grafica. Distribución niños y niñas en etapa de adolescencia según el sexo

Distribución de la población por rango de edad

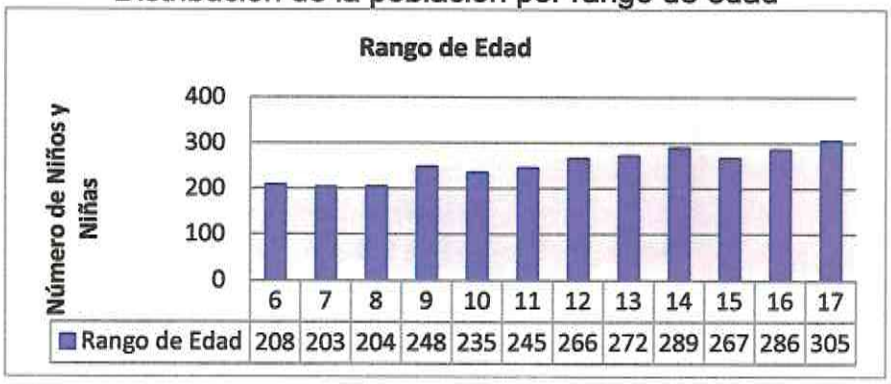

Juventud

En el Municipio de Yotoco existe una población de 3.829 Jóvenes.

En la base de datos del Sisbén la Población de Juventud según el sexo están distribuidos así en la siguiente tabla:

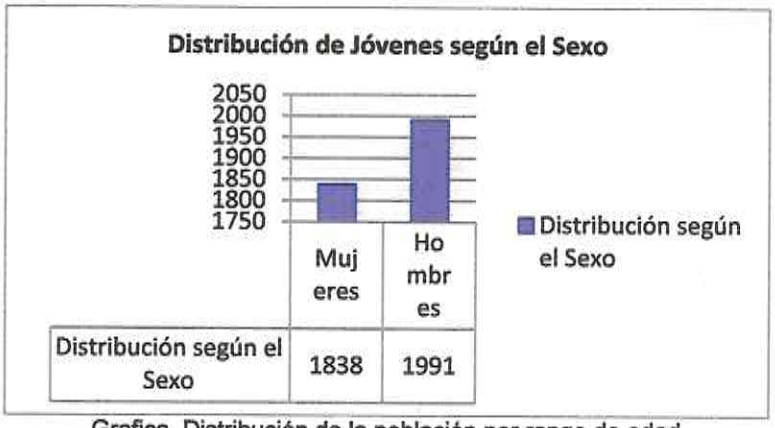

Grafica. Distribución de la población por rango de edad

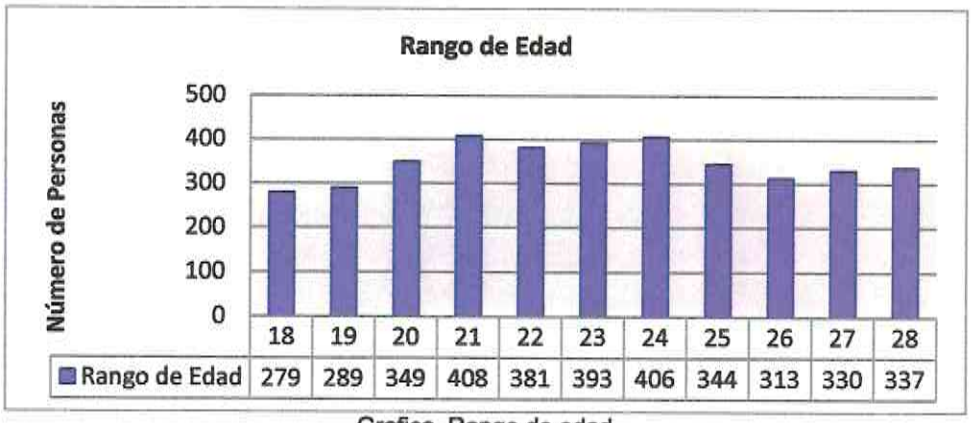

Grafica. Rango de edad

POBLACIÓN ATENDIDA

GRUPO POBLACIONAL	CANTIDAD
Población de Juventud	3040
TOTAL	3040

POBLACIÓN OBJETIVO

GRUPO POBLACIONAL	CANTIDAD
Población de Juventud	3200
TOTAL	3200

POBLACIÓN NO CUBIERTA

GRUPO POBLACIONAL	CANTIDAD
Población de Juventud	160
TOTAL	160

PROYECCIÓN A CUBRIR CON EL PLAN DE DESARROLLO

GRUPO POBLACIONAL	CANTIDAD
Población de Juventud	3100
TOTAL	3100

Población Adulto Mayor

En el municipio de Yotoco existen aproximadamente 2.850 personas - adultos mayores distribuidas a lo largo y ancho del Municipio, en edades comprendidas desde los 60 años en adelante para las mujeres y para los hombres.
Parte de esta población adulta mayor carece de atención básica como alimentación necesaria para consumir en un día, auxilios económicos, seguros funerarios, entre otros.
La distribución geográfica contribuye muchas veces a prestarles un auxilio y/o la atención a estos adultos mayores que viven en zonas dispersas, de difícil comunicación y que les imposibilita a ellos para el desplazamiento y acceder a los diferentes programas de salud, inclusión social, ayudas técnicas entre otros.

CARACTERIZACION Y DEFINICION DE LOS PRINCIPALES PROBLEMAS A RESOLVER:

En la base de datos del Sisbén los Adultos Mayores están distribuidos según el sexo así:

Grafica. Distribución de la población por rango de edad

POBLACIÓN ATENDIDA

GRUPO POBLACIONAL	CANTIDAD
Población Adulto Mayor	900
TOTAL	900

POBLACIÓN OBJETIVO

GRUPO POBLACIONAL	CANTIDAD
Población Adulto Mayor	1000
TOTAL	1000

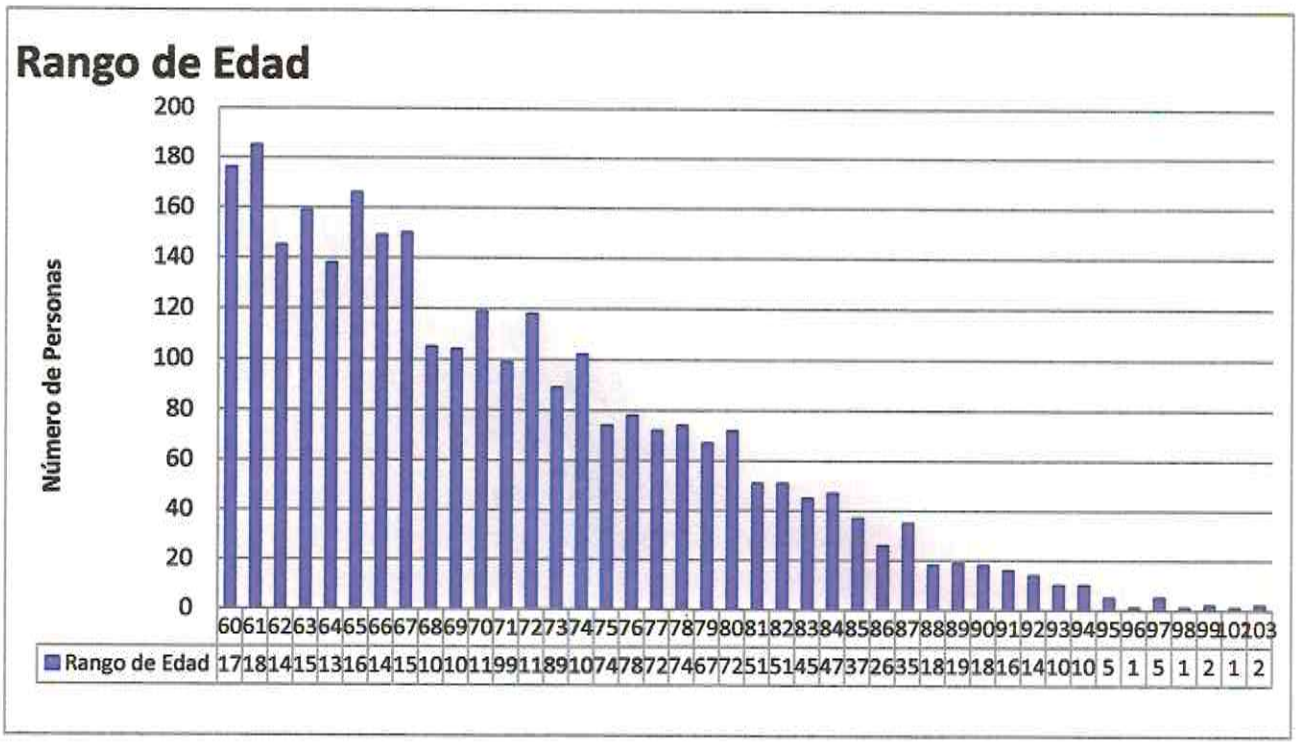

POBLACIÓN NO CUBIERTA

Grafica. Tercera edad rango por edad

GRUPO POBLACIONAL	CANTIDAD
Población Adulto Mayor	1950
TOTAL	1950

PROYECCIÓN A CUBRIR CON EL PLAN DE DESARROLLO

GRUPO POBLACIONAL	CANTIDAD
Población Adulto Mayor	1000
TOTAL	1000

Equidad de Genero

El municipio cuenta con diversos programas para atender la demanda en el componente de equidad de género teniendo en cuenta que en el municipio el 50% de la población son del sexo femenino.

Comunidad LGTBIQ

En el Municipio de Yotoco según Base de Datos del Sisbén existe una población de 9.046 Mujeres y 80 personas LGTBIQ según caracterización.

Uno de los principales problemas que enfrenta la comunidad LGTBIQ es el rechazo en los diferentes ámbitos de la vida (familiar, social, educativo, laboral) lo cual desencadena un bajo nivel socioeconómico y aislamiento de la sociedad, la comunidad LGTBIQ en general carece por la falta de oportunidades educativas, de formación para el trabajo, oportunidades laborales, y esto conlleva a bajo nivel de vida porque no pueden generar ingresos y cubrir sus necesidades básicas.

Es de vital preponderancia identificar las diferentes problemáticas que viven las mujeres en su diario vivir; mujeres que aparte de sufrir violencia, tienen que asumir la jefatura del hogar y luchar para sacar adelante solas a sus hijos; es muy importante brindar a todas éstas familias las herramientas básicas y el apoyo indispensable para estimular la autosuficiencia económica, brindándoles la oportunidad de capacitarse constantemente desarrollando sus aptitudes personales en pro de mejorar su autoestima y ampliar sus conocimientos, comprendiendo la equidad entre hombres y mujeres como un objetivo fundamental para el progreso del desarrollo humano y por ende el del Municipio.

La administración municipal viene desarrollando estrategias tendientes a la Ampliación y mejora de los servicios sociales orientados a facilitar la conciliación de la vida familiar y laboral de las mujeres y los hombres de igual manera realizando actividades tendientes a la atención integral a las mujeres, hombres y la comunidad LGTBIQ de nuestro municipio a través de actividades de Capacitaciones sobre el desarrollo de aptitudes personales, la participación y el liderazgo femenino.

POBLACIÓN ATENDIDA

GRUPO POBLACIONAL	CANTIDAD
Población Equidad de Género	2360
TOTAL	2360

POBLACIÓN OBJETIVO

GRUPO POBLACIONAL	CANTIDAD
Población Equidad de Género	2500
TOTAL	2500

POBLACIÓN NO CUBIERTA

GRUPO POBLACIONAL	CANTIDAD
Población Equidad de Género	140
TOTAL	140

PROYECCIÓN A CUBRIR CON EL PLAN DE DESARROLLO

GRUPO POBLACIONAL	CANTIDAD
Población Equidad de Género	2400
TOTAL	2400

Desarrollo comunitario.

Desarrollo Comunitario	Desarrollo Social
AMUC Asociación Municipal de Usuarios Campesinos.	Manos tejedoras.
JAC Juntas de Acción Comunal Urbanas y Rurales.	Grupo de la Tercera Edad "Corazones Alegres".
Comité de Cafeteros.	Asociación de Comerciantes y Microempresarios de Yotoco.
GAT panadería Grupo asociativo de panadería, El Bosque.	Hogar Juvenil Campesino
ASOMABA EAT, Asociación Mantenimiento de Vías.	GUPC – Corporación Grupos unidos para el Desarrollo de la Comunidad.
EAT PANADERÍA Grupo asociativo de panadería, mujeres cabeza de familia El Caney.	Asociaciones de Padres de Familias en Centros e Instituciones Educativas.
Junta de Vivienda "Campiñas del sol"	EMAUS.
FUNDECAR - Fundación de Carretilleros y animales de carga.	ASPEDISFEY - Asociación de personas con discapacidad "Futuro y Esperanza".
FUNISA - Fundación unida y solidaria de artesanos de la guadua y el Bambú de Yotoco.	Junta de Vivienda "Madres Fami"

CORPOJIGUALES - Corporación para el desarrollo social del corregimiento de jiguales.	

SECTOR. DEPORTE Y RECREACIÓN.

En materia de Recreación y Deporte el municipio cuenta con el Instituto Municipal del Deporte – IMDER – localizado en las instalaciones del Parque Recreacional, el cual es el ente encargado de la política pública en este campo.
Cuenta con la siguiente infraestructura:

- Parque Recreacional: 6.400 M^2
- Parque Central: 4.844 M2 – Coliseo 1.730 M^2
- Estadio Municipal: 13.825 M^2
- Canchas Múltiples y Áreas Escolares 6.254 M^2 (12)
- Polideportivo Mediacanoa
- Polideportivo el Dorado

Beneficios de áreas recreativas:

- Vacaciones Recreativas.
- Juegos Inter-escolares.
- Festival de Cometas.
- Educación Física Escolar.
- Torneo de Aficionados.
- Juegos Departamentales.
- Clubes Deportivos.
- Equipos de Futbol.
- Equipos de Baloncesto.

Dirigidos tanto a niños, jóvenes y adultos, atendiendo un promedio de 8.000 personas aproximadamente.

En la actualidad se cuenta con monitores en las disciplinas de Fútbol, Fútbol Salón, Baloncesto, Patinaje y Karate - do.

SECTOR. AGRICULTURA Y DESARROLLO RURAL.

Economía Rural

Créditos obtenidos	Año	Cantidad
Pequeños productores	2010	104
Grandes productores	2019	9
Productores asociados	2010	3
Pequeños productores asociados	2019	17

La cantidad de hectáreas con seguro agropecuario en el 2018 es de 160,62

Buenas practicas UPA	Año	Cantidad
Asistencia técnica agrícola	2014	28,66
Asistencia técnica pecuaria	2014	7,42

APROVECHAMIENTO DEL AGRO.

Asociaciones	Grupos Organizados
Asociación de Usuarios Campesinos.	Grupo de Productores de Yotoco.
Asociación de Pescadores Artesanales de Yotoco	GUPC – Corporación Grupos unidos para el Desarrollo de la Comunidad.
Asociación de Comerciantes y Microempresarios de Yotoco.	EAT Sericultura Empresa Asociativa para el cultivo del gusano de seda El Bosque.
Asociación de Agricultores de Yotoco.	GAT-Grupo asociativo de trabajo agropecuario El Caney.
AMUC Asociación Municipal de Usuarios	

Campesinos.	
ASOPROYOTOCO Asociación de productores agropecuarios, con sede en la cabecera de Yotoco.	
EAT Sericultura Empresa Asociativa para el cultivo del gusano de seda El Bosque.	
ASPROCAY – Asociación de productores campesinos.	
ASAMPEMY Asociación Social Ambiental de Pescadores del Municipio de Yotoco.	
APPRACOMY - Asociación de pequeños productores agropecuarios y comercializadores de productos orgánicos del municipio de Yotoco.	

Fuente: UMATA – 2012

SECTOR. AMBIENTE Y DESARROLLO SOSTENIBLE.

Recursos Naturales: Áreas Protegidas y Potenciales

Según el Esquema de Ordenamiento Territorial 2000-2010: en su Artículo 66: Se delimitan áreas de conservación y protección de recursos naturales, así como el adecuado uso del recurso hídrico - biológico natural y la vegetación nativa.

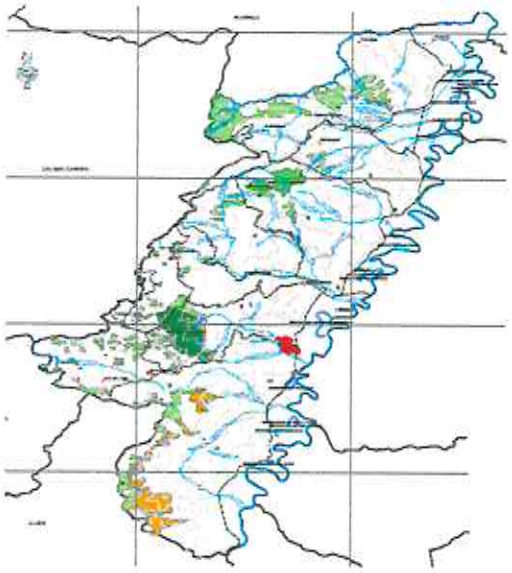

CONVENCIONES	
	Reserva Forestal Nacional.
	Reserva Forestal Regional.
	Reserva de Recursos Naturales.
	Humedales (sin Nombre) Madre Vieja Gorgonilla.
	Bosque seco y/o subteroftico de Yotoco.
	Bosque subendino.

Grafica Delimitación Recursos Naturales[20]

[20] CVC

Estructura Ecológica principal del Municipio (Áreas SINAP).

Áreas de conservación y protección ambiental	Ubicación / Cuenca	Área (Ha)	Acto de declaratoria	Plan de Manejo	Comité de manejo	Amenazas del área
Reserva Forestal Nacional Bosque de Yotoco	Rio Yotoco	450,40	Resolución No. 8 de agosto de 1941	Existe un documento preliminar no aprobado	SI	construcción vía Buga - buenaventura
Reserva Forestal Regional La Albania	Rio Media Canoa	219,9	Acuerdo CVC No. 065 de 2006	En formulación	NO	caza ingreso de ganado uso ineficiente y aumento de la demanda de agua
RRN Madre vieja Agua Salada	Rio Yotoco	2,97	Acuerdo CVC No. 038 de septiembre 25 de 2007	NO	NO	1. Desconexión Hidráulica humedales– Rio Cauca 2. Falta de claridad jurídica de la propiedad del estado sobre el área de interés ambiental. 3. Falta de delimitación del área amortiguadora o área protectora. (Ganadería y cultivos comerciales). 4. Introducción de especies invasoras (flora y fauna).
RRN Madre vieja Chiquique	Rio Yotoco	11,81		SI		
RRN Madre vieja El Jardín	Rio Yotoco	16,74		NO		
RRN Madre vieja Garzonero	Rio Yotoco	11,27		NO		

RRN Madre vieja Gorgona	Rio Yotoco	3,76		NO		5. Falta de empoderamiento de comunidades y propietarios. 6. No se cuenta con un modelo de desarrollo que permita poner en valor las potencialidades de los humedales en el desarrollo del Municipio. 7. Falta de control y vigilancia de manera articulada entre autoridad ambiental y Municipal. 8. Bombeo (extracción y vertimiento) disminución del espejo lagunar y contaminación de agua.
RRN Madrevieja Gota de Leche	Rio Yotoco	4,44		SI	NO	
RRN Madrevieja La Bolsa (Yocambo)	Rio Yotoco	25,95		SI	NO	
RRN Madrevieja La Isla o Cocal	Rio Yotoco	5,94		SI	NO	
RRN Madrevieja La Maizena	Rio Yotoco	4,86		NO	NO	
RRN Madrevieja La Nubia	Rio Yotoco	5,18		NO	NO	
Las Lilas		33		NO		Caza ilícita, Extracción de madera principalmente para leña, Invasión con ganadería, Conflicto por linderos, Alto grado de erosión.
Tinajas		46		NO		
El Encanto		3		NO		
La Pelota-Asoyotoco		16,5		NO		
Umbria-cruce de cuencas (impuestos)		66		NO		

Tabla. Estructura ecológica principal [21]

[21] CVC

Tabla Situaciones Ambientales prioritarias del Municipio.
1 - **Cobertura y uso sostenible del suelo**

Situación Socio Ambiental	Línea Base	Propuesta de meta
Procesos de restitución de tierras, con potencial afectacion a áreas estrategicas.	No hay predios en proceso de restitución	Implementación de proyectos productivos en procesos de restitucion de tierras, acorde criterios definidos en el concepto ambiental emitido por la CVC
Conceptos de uso del suelo (Urbano, Áreas de expansión, parcelaciones, suelo sub urbano y Rural) que permiten el desarrollo de actividades que generan conflictos socio ambientales	Estado EOT Adoptado mediante Decreto 067 - oct- 15-2014 (EOT de 2a generacion), concertado con CVC segun Resolución 0100 No. 0740-0336-del 18 de julio del 2014 actualmente existe un proceso legal por fallas en el procedimiento en la aprobacion del EOT Debido a la escala de zonificación de usos algunos conceptos o certificados no incluyen criterios ambientales (centros poblados, área forestal protectora, disponibilidad de SSPP, ruido, espacio publico, olores, riesgo) El municipio carece de una metodologia para la clasificacion de las empresas de bajo y mediano impacto especialmente en el area donde se ubica la zona franca (proyecto clip). La CVC le suministro un modelo a na administracion anterior, el cual debe ser retomado	Expedición de usos de suelo con criterios como: segun zonificacion del POMCA, centros poblados, área forestal protectora, disponibilidad de SSPP, ruido, espacio publico, olores, riesgo. Mantener protocolo de concepto ambiental previo emitido por la CVC para: (segregaciones parciales, proyectos productivos con impacto ambiental)
Falta de estimulos por conservacion	Se tiene acuerdo municipal vigente de incentivo tributario predial por conservación	Revisar y ajustar Acuerdo adoptado de incentivos tributarios por conservación que incluya el registro, indicadores y seguimiento articulado Municipio - CVC y la articulacion con el Acuerdo del SIMAP
Áreas en conflicto por uso del suelo con efectos adversos sobre la sociedad o los ecosistemas	Se cuenta con POMCA, en diciembre de 2019 se entrego terminado el proceso de formulacion, pendiente Resolucion de adopacion por parte del CD de la CVC GEO-CVC Diagnostico ambiental PGAR	Asistencia técnica agropecuaria de la UMATA con criterios ambientales orientados a la reducción del conflicto por uso del suelo, segun el POMCA. Fomento agropecuario que incorpore criterios ambientales y la implementación de HMP, produccion mas limpia e impulso a los mercados verdes Inclusión del componente ambiental en los CMDR, que permitan la articulación interinstitucional
Arbolado urbano sin criterios de paisajismos y generando riesgo para la poblacion e infraestructura	No tiene censo arbóreo según Decreto 2981 de 2013 compilado en el Decreto 1077 de 2015	Realizar el censo arbóreo (identificación, ubicación, estado fitosanitario y medidas de manejo) Implementar las acciones de manejo definidas en el censo, las podas con la ESP de Aseo y las erradicaciones a través del Municipio. Formular e implementar el estatuto arbóreo que incluya el censo, el diagnostico de áreas potenciales para el establecimiento, diseño y medidas de manejo del arbolado urbano
Desarrollo de actividad Minera con efectos adversos sobre la sociedad o los ecosistemas.	En el territorio municipal se cuentan con las siguientes Licencias ambientales vigentes: Cantera Guabal Titulo Minero DDB 151 (sin actividad y titulo minero con devolución) Titular Minero EMMA HOLDINGS; Cantera Chiquique Guabal Titulo Minero DAA 121 Titular Minero EMMA HOLDINGS; Autorización Temporal Titulo Minero HLM 10011 sin actividad minera Titular Minero UNION TEMPORAL DESARROLLO VIAL VALLE DEL CAUCA Y CAUCA; Autorización Temporal Titulo Minero HLM 10031 sin actividad minera Titular Minero UNION TEMPORAL DESARROLLO VIAL VALLE DEL CAUCA Y CAUCA; Cantera Moralba vereda Chimbilaco corregimiento Mediacanoa Titulo Minero FDI 091 Titular Minero Jesús María Gómez; Explotación de materiales de arrastre rio Cauca Titulos Mineros IJI 09091 Y IJI 09041 Titular Minero Jesús María Gómez; Cantera Rumania corregimiento Mediacanoa Titulo Minero GJO 141 Titular Minero Adriana Tenorio y otros. No Cuenta con registro de mineros de subsistencia Sitios identificados de minería ilegal: Rio cauca uso de equipos no autorizados como dragas	Atender las solicitudes de amparo administrativo para contratos o titulos vigentes Realizar las acciones de control a las actividades de minería ilegal conforme al código de minas Realizar la identificación, registro y seguimiento de los mineros de subsistencia. Gestionar autorización temporal para la obtención de materiales de arrastre, necesario en el mantenimiento de vías y obras publicas.

2. Gestión Integral del Recurso Hídrico

Situación Socio Ambiental	Linea Base	Propuesta de meta
áreas de importancia estratégica para la conservación del recurso hídrico que surte acueductos municipales y rurales con usos que afectan el servicio ecosistemico de regulacion hidrica del ecosistema.	No se cuenta con reporte del inventario histórico de predios adquiridos y PSA No se cuenta con diagnóstico del estado de las áreas de importancia estratégica para la conservación del recurso hídrico que surte acueductos municipales y rurales.	Inventario histórico de predios adquiridos por Art 111, actualizado con soporte de títulos, georreferenciacion de predios, diagnostico del estado y plan de manejo Inventario de predios potenciales para compra por Art 111 en articulación con la Gobernación y áreas estratégicas definidas por la CVC Implementar los planes de manejo por cada predio que contiene las medidas de control, vigilancia y manejo en articulación interinstitucional (municipio, gobernación, CVC, ESP Revisión y ajuste del OT para delimitación de las áreas de aprovisionamiento del servicio público de acueducto e incorporación del régimen de usos respectivo.
Cabeceras y centros poblados que incumplen con la norma de vertimiento (PSMV y PTAR)	Según el Decreto 3100 de 2003 y la Resolución 1433 de 2004 establece la obligatoriedad del prestador del servicio (cabecera y centros poblados) de presentar el PSMV para su aprobación ante la CAR Para el municipio de Yotoco la situación es la siguiente: El casco urbano del municipio de Yotoco no cuenta con una PSMV aprobado. Si bien fue presentado en diciembre de2019 por el municipio, este fue devuelto para que sea presentado por el operador del servicio de alcantarillado Publico, la empresa Acuavalle. Los Planes y San Antonio de Piedras, cuentan con PTAR en estado malo y regular respectivamente, en tanto que el corregimiento de Mediacanoa no tiene	Gestionar ante Vallecaucanas de Aguas en el marco del Plan Departamental de Aguas, la formulación de los PSMV de los siguientes centros poblados. - Corregimiento de Mediacanoa _ Los Planes y San Antonio de Piedras Coordinar ante la empresa Acuavalle la presentacion del documento PSMV formulado, por competencia de acuerdo a la legislacion vigente. x Implementar acciones para la optimización y mantenimiento de las PTAR de los Planes y San Antonio de Piedras Identificar los posibles beneficiarios de programas o proyectos para la Instalación de sistemas sépticos en zonas rurales no nucleadas Realizar un diagnóstico del estado de los sistemas de tratamiento de aguas residuales de las instituciones educativas y sedes de la zona rural Pago de tasa retributiva, caracterizacion anual del vertimeinto, tarifa de acueducto que incluye el manejo del vertimiento
PUEAA	REFERENTE NORMATIVO PUEAA Para el municipio xxx la situación es: PUEAA aprobados xxx, formulados xxx y pendientes xxx	Formular los PUEAA de los siguientes centros poblados XXX coordinar con la ESP el plan de acción del PUEAA aprobado para xxx
Acueductos rurales	35 Acueductos rurales identificados de los cuales aproximadamene 15 cuentan con concesión de agua vigente, se requiere avanzar en la certivicacion sanitaria y formualcion de los PUEAA para poder avanzar en la concesion de aguas	Actualizar el inventario de acueductos veredales (georreferenciacion de bocatomas, # suscriptores, calculo de area minima, evaluacion capacidad de la fuente) Gestionar ante la autoridad competente el mapa de riesgo y la certificación sanitaria Gestionar ante la CVC la concesión de aguas (incluye PUEAA y certificación sanitaria) Fortalecimiento de capacidades administrativas y operativas de los gestores comunitarios del agua Compra de predios y HMP en predios priorizados en las áreas de importancia estrategia para abastecimiento de acueductos veredales

Fuente: CVC Dar centro Sur

3. Gestión integral de la biodiversidad y los servicios eco sistémicos

Situación Socio Ambiental	Línea Base	Propuesta de meta
Estructura Ecológica Principal	Documento técnico de soporte de la Reserva Forestal Protectora Nacional (RFPN) Quebrada Guadualito y el Negrito en proceso de revisión por el Ministerio de Ambiente y Desarrollo Sostenible. Plan de Manejo Ambiental del Complejo de Humedales del Alto Rio Cauca asociado a la Laguna de Sonso y designado como Sitio Ramsar (Agua salada, Hato viejo, El Jardín, Chiquique, Gota e leche, Alejandría, Garzonero, Garzonero 2, Gorgona, Gorgonilla, Yocambo y Portachuelo) aprobado por la CVC mediante Acuerdo CD No. 070 de 2018. Comites de co-manejo consolidados de la Reserva Forestal Protectora Nacional Negritos y Guadualito y Sitio Ramsar. Pendiente la sistematizacion del proceso de fortalecimiento técnico de los actores que conformarán el SIMAP, por parte de la Umata durante la administración 2016-2019, incluye listados de asistencia	Formular el documento técnico de soporte del SIMAP, que incluya el plan estratégico. Conformación del SIMAP mediante acuerdo municipal. Operativizar la Mesa Técnica del SIMAP y fortalecer técnicamente los actores que la conforman. Promoción de figuras de conservación como RNSC con declaratoria legal. Desarrollo de programas de reconversión productiva como complemento a la conservación. Implementación de acciones de los planes de manejo de las áreas protegidas y estrategias complementarias, conforme a las competencias del municipio en el marco del SIMAP (identificar las acciones puntuales con la asesoría de CVC para la formulación del PDM). EOT implementado que incorpora la estructura ecológica principal EEP del Municipio como determinante ambiental en el uso y ocupación del
Gobernanza forestal	Predios municipales (Articulo 111) con esquema de control y vigilancia solo para el Predio La Albania, el resto no lo tiene Coordinación interinstitucional para el control y vigilancia, con oportunidades de mejorar Convenios de entrega de madera con decomiso definitivo, se han hecho no se tiene actualmente un convenio vigente Tasa de deforestación (PGAR)	Un esquema de control y vigilancia de las coberturas vegetales implementado en articulación con CVC, Policía, Ejercito, Fiscalía y actores sociales clave. Capacitación a las autoridades de policía, ejercito, judiciales, municipales y demás actores respecto a la normatividad sobre el recurso bosque. Coordinación interinstitucional de los operativos de control y vigilancia a la movilización de flora y fauna. Coordinación interinstitucional en la implementación de las acciones de carácter preventivo (suspensión de actividad) y el cumplimiento de medidas preventivas en el marco de sus competencias.
Flora y fauna silvestre Y Especies invasoras	Plan Nacional de Desarrollo 2018-2022 'Pacto por Colombia, pacto por la equidad' (Ley 1955 del 2019) acorde con su articulo 342: formulará la Politica Nacional de Protección y Bienestar de Animales Domésticos y Silvestres mediante documento CONPES en desarrollo. Política publica de bienestar animal adoptada y con Junta de bienestar animal instalada. No se cuenta con inventario de fauna silvestre urbana Plan de manejo y programa de monitoreo de 6 especies invasoras en el Valle del Cauca Plan Nacional de monitoreo de la Pava Caucana en la RFPN Negritos y Guadualito CVC cuenta con un plan de monitoreo de especies forestales La Universidad Nacional anualmente genera informes de procesos de investigacion en fauna y flora en la RFPN Negritos y Guadualito Estrategia de manejo de especies invasoras municipal	Formular e implementar la Política pública de bienestar animal con Junta de bienestar animal operativa. Realizar el Inventario de fauna silvestre urbana y estudio poblacional de especies potenciales de conflictos socio-ambientales. Estrategia de manejo de especies invasoras municipal implementado que incluya campañas educativas preventivas y jornadas de control.

Fuente: CVC Dar centro Sur

4. Calidad ambiental urbana y rural

Situación Socio Ambiental	Línea Base	Propuesta de meta
Ruido	Ml municipio no cuenta con un mapa de ruido ambiental	Reglamentar a través del OT los usos de suelo por actividad económica
Olores ofensivos - OF	Se cuenta con un Mapa de actividades potencialmente	Reglamentar a través del OT los usos de suelo por actividad económica
Emisiones atmosféricas	A la fecha, no se cuenta con un inventario detallado de	Reglamentar a través del OT los usos de suelo por actividad económica
Residuos solidos	El PGIRS se encuentra actualizado y con metas de aprovechamiento planteadas. El municipio no ha avanzado en la ejecución del proyecto del programa de aprovechamiento del PGIRS de acuerdo con los coronogramas establecidos. Se cuenta con un sitio de disposicion final, relleno sanitario Colomba El Guabal, con una vida util considerable. En el ordenamiento territorial no se han identificado los sitios potenciales para la ubicación de plantas de aprovechamiento, dentro de la gestion integral de residuos.	Se deben formular y ejecutar los proyectos relacionados con el aprovechamiento planteados en el Plan, definiendo las metas de porcentaje de residuos aprovechados por vigencia y por proyecto. Identificar en el EOT los sitios potenciales para la ubicación de plantas de aprovechamiento. Coordinar con el prestador de servicio de aseo la implementación de una ruta selectiva para recolección de residuos aprovechables Promover campañas de educación, cultura y sensibilización sobre manejo de los aceites de cocina usados por parte de generadores de ACU - Aceites de Cocina Usados y facilitar alianzas con los gestores para mejorar la recolección y el manejo del mismo.
Residuos de construcción y demolición	El plan de gestion integral de residuos solidos contiene proyectos y metas en cuanto a la gestion de los RCD. Se ha identificado un sitio para la disposicion de RCD, pero actualmente se encuentra suspendido por una accion administrativa. Se ha identificado dentro del ordenamiento territorial los sitios potenciales para el aprovechamiento y la disposicion final de RCD, Resolucion 0472 de 2017 No se ha identificado dentro del ordenamiento territorial los sitios potenciales para la ubicación de puntos limpios (SI - NO): no cuenta con sitio	En el proceso de ajuste y adopcion del EOT identificar los sitios potenciales para la ubicación de puntos limpios y de disposición final de RCD Implementar un punto limpio para la clasificación y aprovechamiento de los RCD generados en el municipio Reglamentar al interior del municipio la obligación de incluir en las licencias de construcción y obra publica el componente de gestión integral de RCD acorde a las metas definidas en el PGIRS Gestionar la puesta en marcha del sitio de disposicion final de RCD, e

Fuente: CVC Dar centro Sur

5 - Desarrollo Territorial acorde con sus potencialidades y limitaciones

Situación Socio Ambiental	Línea Base	Propuesta de meta
Escenarios de riesgo	Municipio con Índice de Riesgo Integral de 1,49 según el Atlas de Gestión del Riesgo de Colombia del 2018 (se calcula a partir del riesgo físico y el factor de impacto, los cuales conjugan elementos de pérdida anual esperada, junto con indicadores socioeconómicos disponibles, que dan cuenta de la fragilidad social y de la falta de resiliencia). Se mide de 0 a 2, entre más alto, mayor el riesgo. - Se cuenta con insumos como: Zonificacion de amenazas por inundacion del rio Cauca - Componentes de riesgo de los POMCAS, pendiente de adopcion por parte de la CVC. - Imagen LIDAR para la cabecera municipal como insumo para la zonficacion de riesgo - Se cuenta con Plan Municipal de Gestión del Riesgo de Desastres-PMGRD, formulado y adoptado (NO, vigente de 2014) Estrategia de respuesta formulado y adoptado (NO)	Existe EOT año 2014 (Decreto 067 de 15/10/2014), el cual mediante fallo del Tribunal Administrativo del valle del cauca en segunda instancia, determina la nulidad del EOT, diferida al 31/12/2020 Se priorizan los siguientes sitios según el escenario de riesgo: Rio Cauca sector Puerto Bertin, Rio Mediacanoa sector caserío mediacanoa, callejón La María y otros, Miravalle, entre otros Armonizar los resultados de los estudios básicos de amenazas con el PMGRD. Realizar la reubicacion de familias ubicadas en sectores de riesgo no mitigable y franjas forestales protectoras. Punta Brava, callejón La María. Igualmente la de algunas viviendas del corregimeinto Mediacanoa. Sectores de riesgo no mitigable y franjas forestales protectoras Fuente alterna para mejorar calidad y cantidad del agua para acueducto municipal Realización de estudios topobatimétricos y propuesta de intervención para mitigación del riesgo por desbordamiento a causa de las altas sedimentaciones de rios y quebradas
Espacio Publico	Se cuenta con el inventario de espacio publico para el municipio, el cual establece que se cuenta con 2.17 M2 x Habitante, siendo 15 M2 la meta Pais segun la Ley 388 de 1997	• Establecer las áreas que hacen parte de la Estructura Ecológica Principal en las zonas urbanas, que pueden ser considerados como espacio público efectivo. • Formular los lineamientos ambientales para el manejo de los elementos naturales del espacio público. • Definir las intervenciones máximas que se puedan desarrollar en dichas áreas sin controvertir el uso legal permitido para cada una de ellas. • Definir las normas técnicas para la conservación, preservación y recuperación de los elementos naturales del espacio público.

Fuente: CVC Dar centro Sur

5. Otros aspectos.

Tema	Línea Base	Propuesta de meta
Sancionatorios	0743-039-004-158-2017 ACUAVALLE MUNICIPIO DE YOTOCO (PSMV), Alegatos de conclusión - Calificación de falta	Dar cumplimiento a los requerimientos de la autoridad ambiental derivados de los procesos sancionatorios
Derechos ambientales	Permiso Ocupación de Cauce y Obras Hidráulicas (Nuevo Amanecer Etapa III) Resol. 000521 2019	Intervenciones (obra publica y otros) con tramite previo de autorizacion ante la autoridad ambiental
Acciones constitucionales (tutelas, acciones populares, acciones de grupo, acciones de cumplimiento)	Relacion de procesos donde vinculan al municipio y a la CVC	Recomendación para incluir en el PDM
Espacios de participacion transversales	Relacion de espacios de participacion transversales, ES DECIR QUE NO SE RELACIONAN EXCLUSIVAMENTE CON UN PROGRAMA	Recomendación para incluir en el PDM

GESTIÓN DEL RIESGO

Conocimiento de eventos de riesgo de desastres.

El Municipio adopto el Decreto No. 050 del 29 de Agosto de 2013 "Estrategia Municipal de Respuesta a Emergencias", conformando y organizando mediante el Decreto No. N°0338 de 2012, por el cual se confirma y organiza el CONSEJO MUNICIPAL DE GESTION DE REISGO DEL MUNICIPIO DE YOTOCO VALLE DEL CAUCA, LOS COMITES MUNICIPALES Y OTRAS DISPOSICIONES, para el alistamiento de posibles emergencias.

ZONAS DE ALTO RIESGO.

Desde la OLA INVERNAL del año 2010-2011, EL municipio gestionó la reubicación de alrededor 85 familias de la vereda Puntabrava, ubicadas en zona de alto riesgo, las cuales fueron seleccionadas por el fondo de adaptación, y fueron reubicadas en el Corregimiento de Mediacanoa. Proceso que se llevó a cabo beneficiando finalmente a 84 familias.

En la actualidad, se tiene en albergues temporales tres familias afectadas y damnificadas por la temporada invernal de 2016 y 2018, pendientes de su reubicación definitiva con asignación de vivienda.

Atención de eventos relacionados con fenómenos naturales
En 2016, la creciente súbita del Rio Yotoco, causó fuerte inundación de amplios sectores del Municipio, en la cual se vieron afectadas un total de 136 familias, las cuales fueron atendidas por la Administración Municipal, debiéndose declarar CALAMIDAD PUBLICA.

De acuerdo al levantamiento de información de afectación, se presenta el siguiente cuadro:

Años de ocurrencia	Eventos	Ubicación	Cantidad de familias afectadas
2016 - Mayo	Avenida torrencial	Zona Urbana	136
2018 - Febrero		Cgto; Mediacanoa	182
2018 - Junio		Cgto; Mediacanoa	186
2018 - Abril	Creciente súbita	Cgto; Mediacanoa	51
2017 - 2018	Incendios forestales	Diferentes sitios	13

Tabla. Eventos de Riesgo[22]

Años de ocurrencia	Eventos	Ubicación	Cantidad de has afectadas
2017 - 2018	Incendios forestales	13 Diferentes sitios	--

Tabla. Eventos de Riesgo[23]

Tabla Aspectos en Materia de Gestión del Riesgo.

Detalle situación	**Actor social asociado**
Vulnerabilidad de los acueductos rurales a deslizamientos y perdida de banca de conducciones	Municipio Comunidad
Vulnerabilidad del Acueducto de ACUAVALLE a las crecientes y turbiedad del Rio Yotoco	Municipio ACUAVALLE
Vulnerabilidad de los centros poblados de a las crecientes de Ríos, acequias y Quebradas.	Municipio CVC
Amenaza por Huellas de Remoción en Masa	Municipio Comunidad
Riesgo por incendios forestales	Municipio Comunidad CVC
Población en zona de riesgo no mitigable	Municipio Comunidad

Fuente: CVC Dar centro Sur

Grafica . Clasificación de la vulnerabilidad por incendios forestales a los corregimientos del Municipio de Yotoco.

[22] https://portalterritorial.dnp.gov.co/kpt/interno/diagnostico/documento
[23] https://portalterritorial.dnp.gov.co/kpt/interno/diagnostico/documento

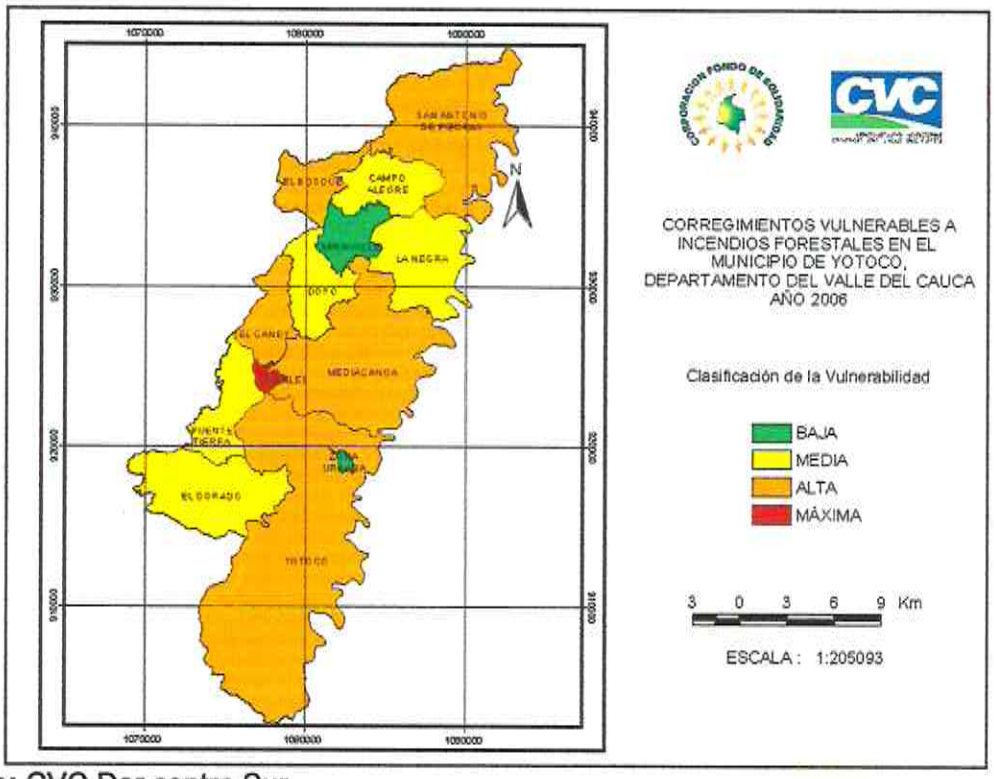

Fuente: CVC Dar centro Sur.

En el año 2018 el Municipio cuenta con un reporte de (3009.284) has en área de humedales, con un 9 por ciento de área de humedales.

Porcentaje del área de bosque seco tropical	16,4211
Área de bosque estable de la entidad territorial	2284,7849
Área deforestada en la entidad territorial	2,4532

Tabla. propia[24]

Inversión en adaptación del cambio climático, para el año 2018 fue de $26.387.000 millones en el 2012 y para el 2017 $186.529.690 contemplado en la protección de áreas de interés ambiental.

[24] Dane 2018

CIERRE DE BRECHAS

Para que todos los Yotonces puedan disfrutar de los beneficios de las TIC, alineando al plan de desarrollo, el Ministerio TIC, a través de su política "El Futuro Digital es de Todos", tiene como objetivo el cierre de la brecha digital y la preparación para la transformación digital como puerta de entrada a la Cuarta Revolución Industrial (4RI). Para ello se han definido 4 ejes de acción:

1) Entorno TIC para el desarrollo digital.
2) Inclusión social digital.
3) Ciudadanos y hogares empoderados del entorno digital.
4) Transformación digital y sectorial.

Dados los lineamientos brindados para el sector TIC a nivel nacional, así como para otros sectores estratégicos para el desarrollo social y económico del país, y tomando en cuenta la oferta institucional del Gobierno Nacional, con énfasis en Programas del Ministerio de TIC como:

- Zonas Digitales Rurales y Urbanas.
- Proyectos para masificar la última milla en zonas urbanas.
- Computadores para Educar, Gobierno Digital.
- Incentivos a la Demanda y oferta de Internet Fijo.
- Fortalecimiento de la Institucionalidad TIC.
- Eliminación de Barreras al Despliegue de Infraestructura de Telecomunicaciones.
- Transformación Digital.
- Proyectos relacionados con la apropiación de TIC

DESCRIPCIÒN EJERCICIOS PARTICIPATIVOS CON LA COMUNIDAD

La Administración Municipal realizo los ejercicios participativos con la comunidad, en el mes de febrero de 2020; presentando una proyección de las necesidades para el desarrollo del municipio y el mejoramiento de la calidad de vida.

Las concentraciones para el desarrollo por mesas temáticas, se realizaron en la zona urbana con la participación de comunidad en general, juntas de acción comunal, instituciones públicas y privadas, empresas entre otros.

En el corregimiento las Delicias, participo comunidad en general de los corregimientos del Bosque, Miravalle, Delirio, Rayito la negra, Campo alegre, Delicias, San Juan Alto y bajo, Colonia, Dopo el Caney.

En el Corregimiento de Jiguales, participo comunidad de Jardín – Calimita, Puentetierra y el Dorado. [25]

La comunidad ha solicitado la inclusión de programas para el desarrollo de infraestructura vial, deportiva, vivienda, agua potable y saneamiento básico, educación; fortalecimiento para el empleo, desarrollo de temáticas sociales, protección del medio ambiente, mejoramiento de los acueductos, entre otros aspectos.

Posterior a las mesas temáticas y con la llegada del covid y la cuarentena obligatoria decretada por el gobierno nacional, se realizó la socialización del plan de desarrollo que se presenta por Facebook live interactuando con la comunidad en las siguientes fechas:

Abril 20 de 2020 9:00 AM Secretaria General
Abril 20 de 2020 9:00 AM Secretaria de Gobierno
Abril 20 de 2020 3:00 PM Secretaria de Hacienda
Abril 21 de 2020 9:00 AM Secretaria de Cultura & Turismo
Abril 21 de 2020 3:00 AM Secretaria de Planeación
Abril 22 de 2020 9:00 PM Unidad técnica agropecuaria "UMATA"
Abril 22 de 2020 3:00 PM Secretaria de Desarrollo Social & Talento Humano
Abril 23 de 2020 9:00 AM Secretaria de Salud
Abril 23 de 2020 9:00 AM Secretaria de Tránsito y transporte
Abril 24 de 2020 9:00 AM Secretaria de Obras Públicas

[25] Expediente soportes diagnostico

Calle 6 Nro. 4-08 piso 2
Teléfono: (2) 2524873
Código Postal: 761040
E-mail: concejo@yotoco-valle.gov.co

PARTE ESTRATEGICA

VISIÓN

VISIÓN

En el 2025 Yotoco, será un municipio desarrollado industrialmente como centro de desarrollo del Valle del Cauca, con fuentes de empleo que garanticen a la comunidad su desarrollo personal y mejoramiento de la calidad de vida, articulando la oferta de servicios ambientales, culturales, agroindustriales, de prestación de servicios deportivos con escenarios dotados para la atención de propios y visitantes, en el marco de una sana y pacífica convivencia, como se ha caracterizado nuestro municipio, contribuyendo con el progreso departamental.

Calle 6 Nro. 4-08 piso 2
Teléfono: (2) 2524873
Código Postal: 761040
E-mail: concejo@yotoco-valle.gov.co

LINEAS ESTRATEGICAS

Enfoque PDM
El Plan de Desarrollo ejecutara Las líneas estratégicas del plan de desarrollo propuesto teniendo en cuenta las ODS, enmarcando los sectores a intervenir en información estadística (Fortalecimiento institucional), Justicia y del Derecho, Agricultura y Desarrollo Rural, Salud y Protección Social, Minas y energía, Educación, Tecnologías de la Información y las Comunicaciones, Transporte, Ambiente y Desarrollo Sostenible, Cultura, Comercio, Industria y Turismo, Trabajo, Vivienda, Deporte y Recreación, Gobierno Territorial e Inclusión Social (Grupos vulnerables).

LINEA ESTRATEGICA 1

SEGURIDAD Y EDUCACIÓN PARA EL DESARROLLO
En esta línea estrategia se desarrollarán sectores como Justicia y del Derecho, Educación, Cultura y Gobierno Territorial.

LINEA ESTRATEGICA 2

FORTALECIMIENTO INSTITUCIONAL, EMPLEO, DESARROLLO SOSTENIBLE Y EMPRENDIMIENTO
En esta línea estrategia se desarrollarán sectores Información estadística, Minas y Energía, Tecnologías de la Información y las comunicaciones, Transporte, Comercio, Industria y Turismo, Trabajo, Ciencia, tecnología e innovación, Vivienda y Gobierno Territorial

LINEA ESTRATEGICA 3

SALUD Y DESARROLLO SOCIAL
En esta línea estrategia se desarrollarán sectores Salud y protección social, Inclusión Social, Deporte y Recreación.

LINEA ESTRATEGICA 4

MEDIO AMBIENTE Y SANEAMIENTO BASICO
En esta línea estrategia se desarrollarán sectores Agricultura y Desarrollo Rural, Ambiente y Desarrollo Sostenible y Gobierno Territorial.

PROGRAMAS, INDICADORES Y METAS

El Plan de desarrollo 2020 – 2023, contiene cuatro líneas estratégicas:

1. SEGURIDAD Y EDUCACIÓN PARA EL DESARROLLO.
2. FORTALECIMIENTO INSTITUCIONAL, EMPLEO, DESARROLLO SOSTENIBLE Y EMPRENDIMIENTO.
3. SALUD Y DESARROLLO SOCIAL.
4. MEDIO AMBIENTE, AGUA POTABLE Y SANEAMIENTO BÁSICO.

Con una cantidad de programas por línea estratégica de:

Línea estratégica 1. Ocho (08) programas.
Línea estratégica 2. Diecinueve (19) programas.
Línea estratégica 3. Ocho (08) programas.
Línea estratégica 4. Ocho (08) programas.

Por subprogramas:
Línea estratégica 1. Once (11) subprogramas.
Línea estratégica 2. Treinta y dos (32) subprogramas.
Línea estratégica 3. Veintiuno (21) subprogramas.
Línea estratégica 4. Treinta y dos (32) subprogramas.

Por metas:

Línea estratégica 1. Once (54) metas.
Línea estratégica 2. Treinta y dos (72) metas.
Línea estratégica 3. Veintiuno (71) metas.
Línea estratégica 4. Treinta y dos (45) metas.

Observando que la línea estratégica dos (02) que fortalece institucionalmente, propende por generar empleo, desarrollo sostenible y emprendimiento; contiene la mayor cantidad de metas para el futuro desarrollo de nuestro municipio, para disminuir las brechas sociales y superar la emergencia económica que se avecina.

PARTE ESTRATEGICA - LINEA 1 EDUCACIÓN Y SEGURIDAD PARA EL TRABAJO										
Línea estratégica	Código sector	Sector	Código programa	Programa	Sub programa	Nombre del indicador de bienestar	Nombre indicador de producto	Meta del cuatrienio	Descripción Ejecución Metas	Secretaría a cargo de la meta
SEGURIDAD Y EDUCACIÓN PARA EL DESARROLLO	12	JUSTICIA Y DEL DERECHO	1202	PROMOCIÒN AL ACCESO A LA JUSTICIA	Acceso a la justicia	Índice de acceso efectivo a la justicia	Documentos de lineamientos técnicos realizados	1	Proyectos para la actualización de documentos técnicos (PISC y otros)	Gobierno
							Entidades territoriales asistidas técnicamente	4	Proyectos para la asistencia técnica de profesionales para el acceso a la justicia (Inspección de policía y otros)	Gobierno
						Índice de acceso efectivo a la justicia	Fortalecimiento de la comisaria de familia	4	Proyectos para el fortalecimiento de la comisaria de familia	Gobierno
						Índice de acceso efectivo a la justicia	Fortalecimiento de las Actividades del PISC	4	Proyectos para la ejecución de actividades del PISC	Gobierno
						Índice de violaciones a dd.hh	Convenios para fortalecer centros penitenciarios	4	Convenios centros penitenciarios	Gobierno

Calle 6 Nro. 4-08 piso 2
Teléfono: (2) 2524873
Código Postal: 761040
E-mail: concejo@yotoco-valle.gov.co

Línea estratégica	Código sector	Sector	Código programa	Programa	Sub programa	Nombre del indicador de bienestar	Nombre indicador de producto	Meta del cuatrienio	Descripción Ejecución Metas	Secretaría a cargo de la meta
SEGURIDAD Y EDUCACIÓN PARA EL DESARROLLO	12	JUSTICIA Y DEL DERECHO	1202	PROMOCIÒN AL ACCESO A LA JUSTICIA	Acceso a la justicia	cobertura bruta en la educación inicial, preescolar, básica y media	Personas beneficiadas con estrategias de fomento para el acceso a la educación inicial, preescolar, básica y media.	3	Proyectos de gestión para el fortalecimiento de la educación y dotación	Gobierno
						cobertura bruta en la educación inicial, preescolar, básica y media	Comunidades beneficiadas con estrategias de fomento para el acceso a la educación inicial, preescolar, básica y media.	3500	Proyectos para matricula y pensión	Gobierno
						cobertura bruta en la educación básica	Beneficiarios de la alimentación escolar	3500	Proyectos de alimentación escolar	Gobierno
						cobertura bruta en la educación básica	Beneficiarios de transporte escolar	2000	Proyectos para el transporte escolar rural	Gobierno
						cobertura bruta en la educación media	Personas beneficiarias de estrategias de permanencia	3500	Proyectos ejecutar estrategias de permanencia	Gobierno

Línea estratégica	Código sector	Sector	Código programa	Programa	Sub programa	Nombre del indicador de bienestar	Nombre indicador de producto	Meta del cuatrienio	Descripción Ejecución Metas	Secretaría a cargo de la meta
SEGURIDAD Y EDUCACIÓN PARA EL DESARROLLO	12	JUSTICIA Y DEL DERECHO	1202	PROMOCIÒN AL ACCESO A LA JUSTICIA	Acceso a la justicia	tasa de deserción intra-anual de educación preescolar, básica y media	Personas beneficiadas con procesos de formación informal	1200	Proyectos para formación informal	General
						tasa de deserción intra-anual de educación preescolar, básica y media	Docentes capacitados	8	Proyectos para capacitación de Docentes	Gobierno
						tasa de deserción intra-anual de educación preescolar, básica y media	Capacitaciones realizadas	12	Proyectos para capacitar los educadores en el manejo de educación preescolar, básica y media	Gobierno
						cobertura bruta en la educación básica	Otros espacios complementarios nuevos construidos	1	Proyectos para la construcción de restaurantes escolares	Gobierno
						cobertura bruta en la educación básica	Servicio de apoyo financiero para servicios públicos de sedes educativas	4	Proyectos para el apoyo en el pago de servicios públicos de sedes educativas	Gobierno

Línea estratégica	Código sector	Sector	Código programa	Programa	Sub programa	Nombre del indicador de bienestar	Nombre indicador de producto	Meta del cuatrienio	Descripción Ejecución Metas	Secretaría a cargo de la meta
SEGURIDAD Y EDUCACIÓN PARA EL DESARROLLO	12	JUSTICIA Y DEL DERECHO	1202	PROMOCIÒN AL ACCESO A LA JUSTICIA	Acceso a la justicia	cobertura bruta en la educación básica	Servicio de apoyo en kits escolares	14000	Proyectos para la adquisición de kits escolares y dotación	Gobierno
						cobertura bruta en la educación básica	Fortalecimiento programas de Atención psicológica y psicoeducativa	4	Proyectos para el fortalecimiento de programas de atención psicológica y psicoeducativa	Gobierno
						cobertura bruta en la educación inicial, preescolar, básica y media	Sedes educativas mejoradas	3	Proyectos para el mejoramiento de sedes educativas de las I.E Alfonso Zawazdky, San Juan Bosco y Gabriela Mistral	Obras Públicas
						cobertura bruta en la educación básica	Aparatos sanitarios mejorados intervenidos	50	Proyectos para el mejoramiento de sanitarios de las sedes de las I.E Alfonso Zawazdky, San Juan Bosco y Gabriela Mistral	Obras Públicas

Línea estratégica	Código sector	Sector	Código programa	Programa	Sub programa	Nombre del indicador de bienestar	Nombre indicador de producto	Meta del cuatrienio	Descripción Ejecución Metas	Secretaría a cargo de la meta
SEGURIDAD Y EDUCACIÓN PARA EL DESARROLLO	12	JUSTICIA Y DEL DERECHO	1202	PROMOCIÒN AL ACCESO A LA JUSTICIA	Acceso a la justicia	cobertura bruta en la educación básica	Áreas exteriores mejoradas intervenidas	1	Proyecto para el mejoramiento de los exteriores de sedes educativas (Fachadas, techos, encerramientos, etc)	Obras Públicas
						cobertura bruta en la educación básica	Alumnos beneficiados con el mejoramiento de ambientes escolares	50	Proyectos para mejorar los ambientes escolares para una adecuada educación (Mejoramiento de áreas locativas para el desarrollo de clases de los educandos, canchas de las I.E etc) esta descripciòn puede ser ampliada en el momento de realizar el plan de acciòn cuatrienal	Obras Públicas
						cobertura bruta en la educación básica	Sedes mantenidas	1	Proyectos para el mantenimiento de sedes educativas	Obras Públicas

Línea estratégica	Código sector	Sector	Código programa	Programa	Sub programa	Nombre del indicador de bienestar	Nombre indicador de producto	Meta del cuatrienio	Descripción Ejecución Metas	Secretaría a cargo de la meta
SEGURIDAD Y EDUCACIÓN PARA EL DESARROLLO	12	JUSTICIA Y DEL DERECHO	1202	PROMOCIÒN AL ACCESO A LA JUSTICIA	Acceso a la justicia	cobertura bruta en la educación inicial, preescolar, básica y media	Estudios o diseños realizados	1	Proyectos para estudios o diseños de pre inversión del sector educativo	Obras Públicas
					Talentos Yotoco	cobertura bruta en la educación básica	Acciones para apoyar actividades educativas	3	Proyectos para fortalecer las actividades de la IE educativas y proyectos institucionales (semana deportiva, cultura y de la familia), educador físico para la básica primaria y apoyo a proyectos productivos de las IE educativas	Gobierno
					Fortalecimiento de tics en la educación	cobertura bruta en la educación media	Actividades para el fortalecimiento de las tecnologías de la información	5	Proyectos para el desarrollo de actividades de las tecnologías de la información y dotación de medios tecnológicos	Planeación

Línea estratégica	Código sector	Sector	Código programa	Programa	Sub programa	Nombre del indicador de bienestar	Nombre indicador de producto	Meta del cuatrienio	Descripción Ejecución Metas	Secretaría a cargo de la meta
SEGURIDAD Y EDUCACIÓN PARA EL DESARROLLO	12	JUSTICIA Y DEL DERECHO	2202	CALIDAD Y FOMENTO DE LA EDUCACIÒN SUPERIOR	Fomento de la educación superior para el desarrollo	tasa de cobertura en educación superior	Beneficiarios de estrategias o programas de fomento para el acceso a la educación superior o terciaria	2300	Proyectos para convenios educativos	Gobierno
						tasa de cobertura en educación superior	Beneficiarios de programas o estrategias de permanencia en la educación superior o terciaria	500	Proyectos para Transporte población estudiantil de educación superior o terciaria	Gobierno
	12	JUSTICIA Y DEL DERECHO	3301	PROMOCIÓN Y ACCESO EFECTIVO A PROCESOS CULTURALES Y ARTISTICOS	Cultura participativa	acceso de la población colombiana a espacios culturales	Centros musicales adecuados	8	Proyectos para la dotación, mantenimiento de los instrumentos musicales y fortalecimiento de la escuela de música Rey de los vientos	Cultura & Turismo
						acceso de la población colombiana a espacios culturales	Personas capacitadas	100	Proyectos para la capacitación de personas en espacios culturales, artísticos y musicales	Cultura & Turismo

Calle 6 Nro. 4-08 piso 2
Teléfono: (2) 2524873
Código Postal: 761040
E-mail: concejo@yotoco-valle.gov.co

Línea estratégica	Código sector	Sector	Código programa	Programa	Sub programa	Nombre del indicador de bienestar	Nombre indicador de producto	Meta del cuatrienio	Descripción Ejecución Metas	Secretaría a cargo de la meta
SEGURIDAD Y EDUCACIÓN PARA EL DESARROLLO	12	JUSTICIA Y DEL DERECHO	3301	PROMOCIÓN Y ACCESO EFECTIVO A PROCESOS CULTURALES Y ARTISTICOS	Cultura participativa	acceso de la población colombiana a espacios culturales	Eventos de promoción de actividades culturales realizados	6	Proyectos para la promoción de eventos culturales en la zona rural y urbana	Cultura & Turismo
						acceso de la población colombiana a espacios culturales	Actividades culturales para la promoción de la cultura realizadas	15	Proyectos para la promoción de actividades culturales (teatro, danza, música E historia)	Cultura & Turismo
						acceso de la población colombiana a espacios culturales	Espectáculos artísticos realizados	10	Proyectos para la realización de fiestas en la zona rural y urbana	Cultura & Turismo
						acceso de la población colombiana a espacios culturales	Asistencias técnicas al sector musical realizadas	20	Proyectos para la contratación de asistencias técnicas en las diferentes área artísticas de la escuela de música Rey de los Vientos, Casa de la cultura Herminio Salguero y grupos organizados del Municipio	Cultura & Turismo

Línea estratégica	Código sector	Sector	Código programa	Programa	Sub programa	Nombre del indicador de bienestar	Nombre indicador de producto	Meta del cuatrienio	Descripción Ejecución Metas	Secretaría a cargo de la meta
SEGURIDAD Y EDUCACIÓN PARA EL DESARROLLO	12	JUSTICIA Y DEL DERECHO	3301	PROMOCIÓN Y ACCESO EFECTIVO A PROCESOS CULTURALES Y ARTISTICOS	Cultura participativa	Acceso de la población colombiana a espacios culturales	Asistencias técnicas en asuntos de gestión de bibliotecas públicas y lectura realizadas	4	Proyectos para el apoyo de asistencias técnicas en las bibliotecas públicas de municipales Alejandro Arce Rojas y Hernando García.	Cultura & Turismo
						acceso de la población colombiana a espacios culturales	Encuentros realizados	10	Proyectos para la realización de encuentros de las minorías étnicas	Cultura & Turismo
						acceso de la población colombiana a espacios culturales	Número de celebraciones campesinas realizadas	12	Celebraciones campesinas anuales corregimientos Jiguales, Dorado, San Juan y Miravalle	Umata
						acceso de la población colombiana a espacios culturales	Consejos Territoriales asistidos técnicamente	4	Proyectos para la asistencia técnica de los consejos territoriales del sector cultura	Cultura & Turismo
						acceso de la población colombiana a espacios culturales	Materiales de lectura disponibles en bibliotecas públicas y espacios no convencionales	10	Proyectos para la dotación Y adquisición de materiales de lectura y conservación de los existentes.	Cultura & Turismo

Línea estratégica	Código sector	Sector	Código programa	Programa	Sub programa	Nombre del indicador de bienestar	Nombre indicador de producto	Meta del cuatrienio	Descripción Ejecución Metas	Secretaría a cargo de la meta
SEGURIDAD Y EDUCACIÓN PARA EL DESARROLLO	12	JUSTICIA Y DEL DERECHO	3301	PROMOCIÓN Y ACCESO EFECTIVO A PROCESOS CULTURALES Y ARTISTICOS	Cultura participativa	Acceso de la población colombiana a espacios culturales	Personas beneficiadas	50	Proyectos de emprendimiento para la atención y dotación de personas y agrupaciones con talentos musicales, artísticos y musicales en el marco dela economía naranja.	Cultura & Turismo
						acceso de la población colombiana a espacios culturales	Fortalecimiento a grupos artísticos culturales	4	Proyectos para la dotación y conservación de implementos e insumos de los grupos artísticos y culturales de la casa de la cultura Herminio Salguero.	Cultura & Turismo
						acceso de la población colombiana a espacios culturales	Espacios culturales dotados	3	Proyectos para la dotación de espacios culturales beneficiando a los grupos artísticos de la casa de la cultura Herminio Salguero.	Cultura & Turismo

Línea estratégica	Código sector	Sector	Código programa	Programa	Sub programa	Nombre del indicador de bienestar	Nombre indicador de producto	Meta del cuatrienio	Descripción Ejecución Metas	Secretaría a cargo de la meta
SEGURIDAD Y EDUCACIÓN PARA EL DESARROLLO	12	JUSTICIA Y DEL DERECHO				acceso de la población colombiana a espacios culturales	Fortalecimiento para las bibliotecas municipales	9	Proyectos para fortalecer la atención en las bibliotecas del municipio y la inclusión de nuevos públicos en oralidad y escritura.	Cultura & Turismo
			3302	Gestión, protección y salvaguardia del patrimonio cultural colombiano	Equipamiento cultura para vivir mejor	Índice de infraestructura cultura	Equipamentos culturales construidos	1	Proyectos para construir espacios culturales	Obras Públicas
						Índice de infraestructura cultura	Equipamentos culturales mejorados	1	Proyectos para mejorar espacios culturales	Obras Públicas
						Índice de infraestructura cultura	Equipamentos culturales mantenidos	1	Proyectos para mantenimiento de espacios culturales	Obras Públicas
						Índice de infraestructura cultura	Actividades para la creación de la casa museo	1	Proyecto que permita desarrollar las actividades para la creación y dotación de la casa museo	Cultura & Turismo

Línea estratégica	Código sector	Sector	Código programa	Programa	Sub programa	Nombre del indicador de bienestar	Nombre indicador de producto	Meta del cuatrienio	Descripción Ejecución Metas	Secretaría a cargo de la meta
SEGURIDAD Y EDUCACIÓN PARA EL DESARROLLO	39	Ciencia, Tecnología e Innovación	3904	Generación de una cultura que valora y gestiona el conocimiento y la innovación	Fortalecimiento del Ecosistema de ciencia, tecnología e innovación - Ctel	Índice de fortalecimiento de ciencia y tecnología	Adopción de la política pública Departamental de Competitividad Ciencia Tecnología e Innovación, en articulación con la gobernación del Valle del Cauca (mantenimiento)	3	Acciones para la adopción de la política pública departamental de competitividad Ciencia tecnología e innovación	Planeación
							Participar del100% de actividades que valoren, promuevan y gestionen la cultura y el conocimiento en Ctel, desarrolladas por la Gobernación con el Valle (mantenimiento)	100%	Actividades que valoren, promuevan y gestionen la cultura y el conocimiento en Ctel, desarrolladas por la Gobernación con el Valle	Planeación
							Participar de la creación y conformación del consejo subregional de Competitividad, Ciencia, Tecnología e Innovación, en articulación con la Gobernación con el Valle del Cauca (meta de mantenimiento)	4	Acciones para Participar de la creación y conformación del consejo subregional de Competitividad, Ciencia, Tecnología e Innovación, en articulación con la Gobernación con el Valle del Cauca	Planeación

Línea estratégica	Código sector	Sector	Código programa	Programa	Sub programa	Nombre del indicador de bienestar	Nombre indicador de producto	Meta del cuatrienio	Descripción Ejecución Metas	Secretaría a cargo de la meta
SEGURIDAD Y EDUCACIÓN PARA EL DESARROLLO	45	GOBIERNO TERRITORIAL	4501	FORTALECIMIENTO DE LA SEGURIDAD Y CONVIVENCIA CIUDADANA (Gobierno Responsable, Transparente de Participación y Servicio Ciudadano)	Coordinaciòn territorial para vivir mejor	índice de convivencia ciudadana	Instancias territoriales de coordinación institucional asistidas y apoyadas	4	Proyectos para el apoyo de las instancias territoriales de coordinación dentro del plan de convivencia ciudadana	Gobierno
					Familias para la paz	índice de convivencia ciudadana	Personas capacitadas	200	Proyectos para capacitación de personas en convivencia ciudadana.	Gobierno
					Fortalecimiento institucional para la seguridad y convivencia	índice de convivencia ciudadana	Funcionarios capacitados	2	Proyectos para capacitar a funcionarios en temas de convivencia, código de policía, etc	Gobierno
						índice de goce efectivo del derecho	Instancias territoriales de coordinación institucional asistidas y apoyadas	2	Proyectos para la asistencia de instancias territoriales y la participación ciudadana	Desarrollo Social & Talento Humano

Línea estratégica	Código sector	Sector	Código programa	Programa	Sub programa	Nombre del indicador de bienestar	Nombre indicador de producto	Meta del cuatrienio	Descripción Ejecución Metas	Secretaría a cargo de la meta
SEGURIDAD Y EDUCACIÓN PARA EL DESARROLLO	45	GOBIERNO TERRITORIAL	4501	FORTALECIMIENTO DE LA SEGURIDAD Y CONVIVENCIA CIUDADANA (Gobierno Responsable, Transparente de Participación y Servicio Ciudadano)	Fortalecimiento institucional para la seguridad y convivencia	Índice de convivencia ciudadana	Espacios generados para el fortalecimiento de capacidades institucionales del Estado	1	Proyectos para el fortalecimiento de las capacidades institucionales.	Gobierno
						Índice de convivencia ciudadana	Fortalecimiento al Consejo de seguridad y orden publico	4	Proyectos para el fortalecimiento del consejo de seguridad y orden público	Gobierno
			4502	PARTICIPACIÓN CIUDADANA Y POLITICA Y RESPETO DE LOS DERECHOS HUMANOS Y DIVERSIDAD DE CREENCIAS	Promoción de la participación ciudadana	Índice de goce efectivo del derecho	Iniciativas para la promoción de la participación ciudadana implementada.	2	Proyectos para la elección de juntas de acción comunal, elección de jueces de paz y otros, elecciones territoriales	Gobierno

PARTE ESTRATEGICA - LINEA 2 FORTALECIMIENTO INSTITUCIONAL, EMPLEO, DESARROLLO SOSTENIBLE Y EMPRENDIMIENTO										
Línea estratégica	Código sector	Sector	Código programa	Programa	Sub programa	Nombre del indicador de bienestar	Nombre indicador de producto	Meta del cuatrienio	Descripción Ejecución Metas	Secretaría a cargo de la meta
FORTALECIMIENTO INSTITUCIONAL, EMPLEO, DESARROLLO SOSTENIBLE Y EMPRENDIMIENTO	04	Información Estadística	0402	Levantamiento, actualización, y acceso a información geográfica y cartográfica	Sistemas de información y desarrollo normativo para vivir mejor	información geográfica, geodésica y cartográfica del país oportuna y actualizada para los usuarios	Sistemas de Información actualizados	7	Procesos de Actualización de la información del Sisben	Desarrollo Social & TH
						información geográfica, geodésica y cartográfica del país oportuna y actualizada para los usuarios	Documentos normativos elaborados	2	Elaboración documentos normativos de la planeación	Planeación
						información geográfica, geodésica y cartográfica del país oportuna y actualizada para los usuarios	Documentos metodológicos realizados	1	Reglamentación clasificación de empresas de bajo y mediano impacto y otros documentos de planeación para el desarrollo del Municipio	Planeación

Línea estratégica	Código sector	Sector	Código programa	Programa	Sub programa	Nombre del indicador de bienestar	Nombre indicador de producto	Meta del cuatrienio	Descripción Ejecución Metas	Secretaría a cargo de la meta
FORTALECIMIENTO INSTITUCIONAL, EMPLEO, DESARROLLO SOSTENIBLE Y EMPRENDIMIENTO	04	Información Estadística	0402	Levantamiento, actualización, y acceso a información geográfica y cartográfica	Fortalecimiento para la planeación del Municipio	información geográfica, geodésica y cartográfica del país oportuna y actualizada para los usuarios	Número de actividades para el fortalecimiento de la planeación del Municipio	4	Proyectos para el fortalecimiento de la Planeación	Planeación
					Estratificación para el desarrollo	ESTRATEGIAS DE DESARROLLO INSTITUCIONAL	Acciones para el fortalecimiento del comité de estratificación	4	Proyectos para el fortalecimiento del comité de estratificación	Planeación
						información geográfica, geodésica y cartográfica del país oportuna y actualizada para los usuarios	Predios con estratificación socioeconómica	2000	Actualización de estratificación económica	Planeación

Calle 6 Nro. 4-08 piso 2
Teléfono: (2) 2524873
Código Postal: 761040
E-mail: concejo@yotoco-valle.gov.co

Línea estratégica	Código sector	Sector	Código programa	Programa	Sub programa	Nombre del indicador de bienestar	Nombre indicador de producto	Meta del cuatrienio	Descripción Ejecución Metas	Secretaría a cargo de la meta
FORTALECIMIENTO INSTITUCIONAL, EMPLEO, DESARROLLO SOSTENIBLE Y EMPRENDIMIENTO	04	Información Estadística	0404	Acceso y actualización de la información catastral: incluye la estandarización y la optimización de los procesos catastrales en busca de un catastro multipropósito, automatizado y moderno, el cual almacene registros descriptivos y gráficos de su realidad física (interrelación catastro-registro).	Fortalecimiento financiero para el desarrollo	fortalecimiento financiero del municipio	Predios catastralmente actualizados	6000	Proceso de actualización catastral y/o multipropósito	Planeación
					Asociatividad para el desarrollo	Asociatividad municipios	Numero de procesos asociativos realizados	4	Proceso de asociatividad entre municipios	Planeación

Calle 6 Nro. 4-08 piso 2
Teléfono: (2) 2524873
Código Postal: 761040
E-mail: concejo@yotoco-valle.gov.co

Línea estratégica	Código sector	Sector	Código programa	Programa	Sub programa	Nombre del indicador de bienestar	Nombre indicador de producto	Meta del cuatrienio	Descripción Ejecución Metas	Secretaría a cargo de la meta
FORTALECIMIENTO INSTITUCIONAL, EMPLEO, DESARROLLO SOSTENIBLE Y EMPRENDIMIENTO	21	MINAS Y ENERGÍA	2102	Consolidación productiva del sector de energía eléctrica	Alumbrado público para el desarrollo rural	intensidad de energía eléctrica	Redes de alumbrado público ampliadas	1	Proyectos para la ampliación de redes de alumbrado público	Obras Públicas
				Censo minero	Protección del uso de los recursos mineros	Índice de percepción de política	Personas apoyadas	20	Proyectos censo minero	Planeación
	23	Tecnologías de la Información y las Comunicaciones	2301	Fortalecimiento de las Tecnologías de la información	Desarrollo TICS para vivir mejor	hogares con acceso a internet	Número de actividades para el fortalecimiento de las tecnologías de la información	16	Proyectos para el fortalecimiento de TICS	Planeación
					Comunicandonos con el mundo	hogares con acceso a internet	Número de actividades para el fortalecimiento de las comunicaciones	20	Apoyos para publicaciones y otros de comunicación	General

Calle 6 Nro. 4-08 piso 2
Teléfono: (2) 2524873
Código Postal: 761040
E-mail: concejo@yotoco-valle.gov.co

Línea estratégica	Código sector	Sector	Código programa	Programa	Sub programa	Nombre del indicador de bienestar	Nombre indicador de producto	Meta del cuatrienio	Descripción Ejecución Metas	Secretaría a cargo de la meta
FORTALECIMIENTO INSTITUCIONAL, EMPLEO, DESARROLLO SOSTENIBLE Y EMPRENDIMIENTO	24	TRANSPORTE	2406	Transporte fluvial	Transporte alternativo para el desarrollo	corredor fluvial en funcionamiento con adecuados niveles de servicio	Dotación para la operatividad fluvial	2	Proyectos para la dotación de equipo para la operatividad fluvial	Obras Públicas
						corredor fluvial en funcionamiento con adecuados niveles de servicio	Equipos fluviales con mantenimiento	4	Mantenimiento de la Barca que transporta a familias por el río cauca	Obras Públicas
						corredor fluvial en funcionamiento con adecuados niveles de servicio	Apoyos para la operatividad fluvial	4	Apoyo para la operatividad fluvial	Obras Públicas
			2407	Infraestructura y servicios de logística de transporte	Vías para la vida	Malla vial urbana y rural construida, mantenida y recuperada	Kilómetros de vías pavimentadas y/o con placa huella	1	Kilómetros de vías pavimentadas y/o con placa huella	Obras Públicas

Línea estratégica	Código sector	Sector	Código programa	Programa	Sub programa	Nombre del indicador de bienestar	Nombre indicador de producto	Meta del cuatrienio	Descripción Ejecución Metas	Secretaría a cargo de la meta
FORTALECIMIENTO INSTITUCIONAL, EMPLEO, DESARROLLO SOSTENIBLE Y EMPRENDIMIENTO	24	TRANSPORTE	2406	Infraestructura y servicios de logística de transporte	Vías para la vida	Malla vial urbana y rural construida, mantenida y recuperada	Kilómetros de vías mejoradas	2	Kilómetros de vías mejoradas	Obras Públicas
						Malla vial urbana y rural construida, mantenida y recuperada	Kilómetros de vías con mantenimiento	40	Kilómetros de vías con mantenimiento	Obras Públicas
						Malla vial urbana y rural construida, mantenida y recuperada	Acciones para la optimización y sostenimiento del equipo y maquinaria	2	Proyectos para el sostenimiento y mejoramiento del equipo y maquinaria	Obras Públicas
					Estudios de pre inversión vías	Malla vial urbana y rural construida, mantenida y recuperada	Estudios de pre inversión realizados	3	Estudios de pre inversión de vías	Obras Públicas
			2409	SEGURIDAD DEL TRANSPORTE	Desarrollo integral del transporte	siniestros viales	Campañas realizadas	7	Campañas Estrategias pedagógicas para la formación y la educación de los actores viales	Transito & Transporte

Calle 6 Nro. 4-08 piso 2
Teléfono: (2) 2524873
Código Postal: 761040
E-mail: concejo@yotoco-valle.gov.co

Línea estratégica	Código sector	Sector	Código programa	Programa	Sub programa	Nombre del indicador de bienestar	Nombre indicador de producto	Meta del cuatrienio	Descripción Ejecución Metas	Secretaría a cargo de la meta
FORTALECIMIENTO INSTITUCIONAL, EMPLEO, DESARROLLO SOSTENIBLE Y EMPRENDIMIENTO	24	TRANSPORTE	2409	SEGURIDAD DEL TRANSPORTE	Desarrollo integral del transporte	siniestros viales	Infraestructura mejorada	1	Número de Kilometres de vías con Mejoramiento	Obras Públicas
						siniestros viales	Operativos de control realizados	12	Operativos de control urbanos y rurales	Transito & Transporte
						siniestros viales	Documentos de lineamientos técnicos en temas de seguridad de transporte formulados	3	Implementación del plan local de seguridad vial del municipio de Yotoco y estudios técnicos para el desarrollo de Tránsito y transporte	Transito & Transporte
						siniestros viales	Estrategias implementadas	26	Convenios con el sector oficial y privado, Operatividad de la secretaria de tránsito, mantenimiento de vehículos y equipos adscriptos a la secretaria de tránsito, Actualización, adquisición y/o arrendamiento del software y servicios para la conectividad con el RUNT	Transito & Transporte

Línea estratégica	Código sector	Sector	Código programa	Programa	Sub programa	Nombre del indicador de bienestar	Nombre indicador de producto	Meta del cuatrienio	Descripción Ejecución Metas	Secretaría a cargo de la meta
FORTALECIMIENTO INSTITUCIONAL, EMPLEO, DESARROLLO SOSTENIBLE Y EMPRENDIMIENTO	24	TRANSPORTE	2409	SEGURIDAD DEL TRANSPORTE	Desarrollo integral del transporte	siniestros viales	Organismos de tránsito dotados con implementos para el control del tránsito	3	Adquisición de implementos y vehículo para el control del tránsito municipal	Transito & Transporte
						siniestros viales	Estudios de pre inversión realizados	4	Estudios de pre inversión para mejorar la movilidad municipal	Transito & Transporte
						siniestros viales	Redes de atención consolidadas	4	Dinámicas sociales y movilidad peatonal	Transito & Transporte
						siniestros viales	Obras para la reducción del riesgo construidas	5	Reductores de velocidad	Transito & Transporte
						siniestros viales	Vías con obras complementarias de seguridad vial	2	Mantenimiento de las existentes y Creación de nuevas señales	Transito & Transporte
						siniestros viales	Puentes peatonales construidos	1	Construcción puente peatonal corregimiento Mediacanoa	Obras Públicas
						siniestros viales	Puentes peatonales rehabilitados	3	Puente peatonal de la inmaculada, sector las Marías, Callejón de la Iglesia Cgto Mediacanoa	Obras Públicas

Calle 6 Nro. 4-08 piso 2
Teléfono: (2) 2524873
Código Postal: 761040
E-mail: concejo@yotoco-valle.gov.co

Línea estratégica	Código sector	Sector	Código programa	Programa	Sub programa	Nombre del indicador de bienestar	Nombre indicador de producto	Meta del cuatrienio	Descripción Ejecución Metas	Secretaría a cargo de la meta
FORTALECIMIENTO INSTITUCIONAL, EMPLEO, DESARROLLO SOSTENIBLE Y EMPRENDIMIENTO	24	TRANSPORTE	2409	SEGURIDAD DEL TRANSPORTE	Desarrollo integral del transporte	siniestros viales	Zonas escolares señalizadas y con obras de seguridad vial	10	Señalización de zonas escolares urbana y rural	Transito & Transporte
						siniestros viales	Señales de tránsito y otros	10	Ubicación de mensajes para evitar accidentes de tránsito, e informativas de ubicación geográfica rural y urbana	Transito & Transporte
	35	COMERCIO, INDUSTRIA Y TURISMO	3502	PRODUCTIVIDAD Y COMPETITIVIDAD DE LAS EMPRESAS COLOMBIANAS	Desarrollo productivo y competitivo	aporte de la productividad total de los factores al PIB	Instrumentos para el mejoramiento productivo implementados	4	Apoyo a diferentes sectores productivos (Capacitaciones en producción limpia, mejora en las practicas productivas –Aumento de producción, seguridad alimentaria)	Umata
					Turismo para vivir mejor	Fomento, apoyo y gestión para las actividades de promoción del turismo local	Acciones para crear y fortalecer caseta turística	3	Proyecto para el fortalecimiento y creación de un punto de información turística	Cultura & Turismo

Calle 6 Nro. 4-08 piso 2
Teléfono: (2) 2524873
Código Postal: 761040
E-mail: concejo@yotoco-valle.gov.co

Linea estratégica	Código sector	Sector	Código programa	Programa	Sub programa	Nombre del indicador de bienestar	Nombre indicador de producto	Meta del cuatrienio	Descripción Ejecución Metas	Secretaría a cargo de la meta
FORTALECIMIENTO INSTITUCIONAL, EMPLEO, DESARROLLO SOSTENIBLE Y EMPRENDIMIENTO	35	COMERCIO, INDUSTRIA Y TURISMO	3502	PRODUCTIVIDAD Y COMPETITIVIDAD DE LAS EMPRESAS COLOMBIANAS	Turismo para vivir mejor	Fomento, apoyo y gestión para las actividades de promoción del turismo local	Acciones de apoyo para la gestión turística	8	Proyectos para fortalecer el turismo	Cultura & Turismo
						Fomento, apoyo y gestión para las actividades de promoción del turismo local	Acciones para fortalecer el consejo de turismo	4	Proyectos para fortalecer el consejo de turismo	Cultura & Turismo
						Fomento, apoyo y gestión para las actividades de promoción del turismo local	Acciones para la protección del patrimonio arqueológico y cultural	2	Proyectos para la protección del patrimonio arqueológico y cultura	Cultura & Turismo
					Pedalando por yotoco	Fomento, apoyo y gestión para las actividades de promoción del turismo local	Acciones para el fortalecimiento del turismo local	1	Proyectos otras actividades para el fortalecimiento local nivel departamental, nacional e internacional	Cultura & Turismo

Calle 6 Nro. 4-08 piso 2
Teléfono: (2) 2524873
Código Postal: 761040
E-mail: concejo@yotoco-valle.gov.co

Línea estratégica	Código sector	Sector	Código programa	Programa	Sub programa	Nombre del indicador de bienestar	Nombre indicador de producto	Meta del cuatrienio	Descripción Ejecución Metas	Secretaría a cargo de la meta
FORTALECIMIENTO INSTITUCIONAL, EMPLEO, DESARROLLO SOSTENIBLE Y EMPRENDIMIENTO	36	TRABAJO	3602	GENERACIÓN Y FORMALIZACIÓN DEL EMPLEO	Impulsando la generación de empleo	tasa de desempleo	Proyectos productivos formalizados	450	Apoyos a iniciativas productivas sostenibles entregadas a grupos organizados, alianzas para el desarrollo empresarial y desarrollo de emprendimiento	General
				FOMENTO DE LA INVESTIGACIÓN, DESARROLLO TECNOLOGICO E INNOVACIÓN DEL SECTOR DEL TRABAJO	Cooperación internacional para el desarrollo	índice de competitividad internacional	Personas capacitadas	3	convenios de cooperación internacional	General
	40	VIVIENDA	4001	Acceso a soluciones de vivienda	Vivienda para vivir mejor	déficit de vivienda cuantitativo	Acciones para el desarrollo de vivienda realizadas	4	Proyectos para el apoyo en la gestión de la vivienda	Planeación

Calle 6 Nro. 4-08 piso 2
Teléfono: (2) 2524873
Código Postal: 761040
E-mail: concejo@yotoco-valle.gov.co

Línea estratégica	Código sector	Sector	Código programa	Programa	Sub programa	Nombre del indicador de bienestar	Nombre indicador de producto	Meta del cuatrienio	Descripción Ejecución Metas	Secretaría a cargo de la meta
FORTALECIMIENTO INSTITUCIONAL, EMPLEO, DESARROLLO SOSTENIBLE Y EMPRENDIMIENTO	40	VIVIENDA	4001	Acceso a soluciones de vivienda	Fortalecimiento para el mejoramiento de vivienda urbana y rural	Mejoramiento de Vivienda Urbana y Rural	Servicio de apoyo para el mejoramiento de vivienda urbana y rural realizado	4	Proyectos para mejoramiento de vivienda	Planeación
					Legalización de predios	Cantidad de predios legalizados	Acciones para la legalización de predios	4	Proyectos para la legalización de predios	Planeación
			4002	ORDENAMIENTO TERRITORIAL Y DESARROLLO URBANO	Ordenamiento y Desarrollo para vivir mejor	Plan de ordenamiento territorial actualizado	Actividades para la actualización del Esquema de Ordenamiento Territorial realizadas	1	Actualización EOT	Planeación
						Plan de ordenamiento territorial actualizado	Acciones para la participación del Consejo Territorial de Planeación y COT	4	Proyectos para el funcionamiento del Consejo territorial de Planeación y la COT	Planeación

Calle 6 Nro. 4-08 piso 2
Teléfono: (2) 2524873
Código Postal: 761040
E-mail: concejo@yotoco-valle.gov.co

Línea estratégica	Código sector	Sector	Código programa	Programa	Sub programa	Nombre del indicador de bienestar	Nombre indicador de producto	Meta del cuatrienio	Descripción Ejecución Metas	Secretaría a cargo de la meta
FORTALECIMIENTO INSTITUCIONAL, EMPLEO, DESARROLLO SOSTENIBLE Y EMPRENDIMIENTO	40	VIVIENDA	4002	ORDENAMIENTO TERRITORIAL Y DESARROLLO URBANO	Andenes por la vida e infraestructura institucional para el desarrollo	EQUIPAMIENTOS GESTIONADOS	Acciones para el mantenimiento de infraestructura institucional	1	Mantenimiento a infraestructura institucional	Obras Públicas
						EQUIPAMIENTOS GESTIONADOS	Estudios de pre inversión para proyectos de equipamiento institucional realizados	1	Estudios de pre inversión para proyectos de equipamiento institucional realizados	Obras Públicas
					Espacios públicos recuperados para vivir mejor	EQUIPAMIENTOS GESTIONADOS	Acciones para la recuperación de espacios públicos	3	Proyectos para recuperar los espacios públicos	Planeación
			4003	ACCESO DE LA POBLACIÓN A LOS SERVICIOS DE AGUA POTABLE Y SANEAMIENTO BÁSICO	Acueductos para vivir mejor	índice de pobreza multidimensional (ipm)	Acueductos optimizados	4	Optimización de Acueductos Rurales.	Obras Públicas

Línea estratégica	Código sector	Sector	Código programa	Programa	Sub programa	Nombre del indicador de bienestar	Nombre indicador de producto	Meta del cuatrienio	Descripción Ejecución Metas	Secretaría a cargo de la meta
FORTALECIMIENTO INSTITUCIONAL, EMPLEO, DESARROLLO SOSTENIBLE Y EMPRENDIMIENTO	40	VIVIENDA	4003	ACCESO DE LA POBLACIÓN A LOS SERVICIOS DE AGUA POTABLE Y SANEAMIENTO BÁSICO	Acueductos para vivir mejor	índice de pobreza multidimensional (ipm)	Obras conexas optimizadas	6	Optimización de cunetas, sumideros, alcantarillas, gaviones, muros de contención, optimizadas que permitan mejorar la movilidad	Obras Públicas
						índice de pobreza multidimensional (ipm)	Estudios o diseños realizados	4	Estudios o diseños para el desarrollo del municipio (equipamento)	Obras Públicas
				ACCESO DE LA POBLACIÓN A LOS SERVICIOS DE AGUA POTABLE Y SANEAMIENTO BÁSICO	Acueductos para vivir mejor	índice de pobreza multidimensional (ipm)	Acciones para el seguimiento del funcionamiento de los acueductos rurales realizadas	4	Proyectos para el seguimiento del funcionamiento de los acueductos rurales	Planeación
					Subsidios para vivir mejor	índice de pobreza multidimensional (ipm)	Usuarios beneficiados con subsidios al consumo	1	Otros subsidios establecidos por el Gobierno nacional entorno a la pandemia	Planeación

Línea estratégica	Código sector	Sector	Código programa	Programa	Sub programa	Nombre del indicador de bienestar	Nombre indicador de producto	Meta del cuatrienio	Descripción Ejecución Metas	Secretaría a cargo de la meta
FORTALECIMIENTO INSTITUCIONAL, EMPLEO, DESARROLLO SOSTENIBLE Y EMPRENDIMIENTO	40	VIVIENDA	4003	ACCESO DE LA POBLACIÓN A LOS SERVICIOS DE AGUA POTABLE Y SANEAMIENTO BÁSICO	Subsidios para vivir mejor	índice de pobreza multidimensional (ipm)	Subsidios de Acueducto	9600	Subsidios de Acueducto a familias de estratos 1, 2 y 3	Planeación
						índice de pobreza multidimensional (ipm)	Subsidios de Aseo	9600	Subsidio de Aseo para familias de estratos 1, 2 y 3	Planeación
						índice de pobreza multidimensional (ipm)	Subsidio de Alcantarillado	9600	Subsidio de Alcantarillado para familias de estratos 1, 2 y 3	Planeación
	41	INCLUSIÓN SOCIAL	4103	INCLUSIÓN SOCIAL Y PRODUCTIVA PARA LA POBLACIÓN EN SITUACIÓN DE VULNERABILIDAD	Vivir mejor en inclusión social y productiva	índice de pobreza multidimensional (ipm)	Personas vinculadas a empleo formal para población vulnerable	5	Banco de Hojas de vida y ferias de fomento al empleo	General
						índice de pobreza multidimensional (ipm)	Hogares con acompañamiento familiar	5100	Acciones de acompañamiento para mejorar la conectividad familiar	Desarrollo Social & TH

Calle 6 Nro. 4-08 piso 2
Teléfono: (2) 2524873
Código Postal: 761040
E-mail: concejo@yotoco-valle.gov.co

Línea estratégica	Código sector	Sector	Código programa	Programa	Sub programa	Nombre del indicador de bienestar	Nombre indicador de producto	Meta del cuatrienio	Descripción Ejecución Metas	Secretaría a cargo de la meta
FORTALECIMIENTO INSTITUCIONAL, EMPLEO, DESARROLLO SOSTENIBLE Y EMPRENDIMIENTO	41	INCLUSIÓN SOCIAL	4103	INCLUSIÓN SOCIAL Y PRODUCTIVA PARA LA POBLACIÓN EN SITUACIÓN DE VULNERABILIDAD	Vivir mejor en inclusión social y productiva	índice de pobreza multidimensional (ipm)	Beneficiarios potenciales para quienes se gestiona la oferta social	5,032	Gestión de oferta social para el desarrollo de Familias en Acción, Red Unidos	Desarrollo Social & TH
						índice de pobreza multidimensional (ipm)	Unidades productivas capitalizadas	3	Proyectos para mejorar la capacidad de la unidades productivas	General
			4104	ATENCIÓN INTEGRAL DE POBLACIÓN EN SITUACIÓN PERMANENTE DE DESPROTECCIÒN SOCIAL Y/O FAMILIAR	Desarrollo integral de población desprotegida socialmente y/o familiar	índice de pobreza multidimensional (ipm)	Personas atendidas con servicios integrales	60	Proyectos para la atención de población general con servicios generales y población migrante	Desarrollo Social & TH

Calle 6 Nro. 4-08 piso 2
Teléfono: (2) 2524873
Código Postal: 761040
E-mail: concejo@yotoco-valle.gov.co

Línea estratégica	Código sector	Sector	Código programa	Programa	Sub programa	Nombre del indicador de bienestar	Nombre indicador de producto	Meta del cuatrienio	Descripción Ejecución Metas	Secretaría a cargo de la meta
FORTALECIMIENTO INSTITUCIONAL, EMPLEO, DESARROLLO SOSTENIBLE Y EMPRENDIMIENTO	45	GOBIERNO TERRITORIAL	4502	Participación ciudadana y política y respeto por los derechos humanos y diversidad de creencias	Fortalecimiento del desempeño integral	Índice de desempeño Integral	Número de actividades para el fortalecimiento del desempeño integral	16	Fortalecimiento de la gestión del talento humano	Desarrollo Social & TH
						Apoyo al modelo integrado de gestión MIPG	Número de actividades para el fortalecimiento del desempeño integral	6	actualización de procesos, procedimientos y políticas propias de la secretaria de hacienda	Hacienda
						Estrategias de desarrollo institucional	Actividades de modernización y aseguramiento de la gestión documental	8	Proyectos para la modernización, aseguramiento de la gestión Documental y atención al ciudadano	Desarrollo Social & TH
					Fortalecimiento para el desempeño Institucional	Mejoramiento del índice de desempeño institucional IDI-furag y suit en el procesamiento de dimensiones MIPG y desempeño institucional	Número de actividades para el desempeño institucional	4	Ejecución de actividades para mejorar el MIPG y reportes plataformas FURAG, SUIT y SIRECI ANUAL	Planeación

Calle 6 Nro. 4-08 piso 2
Teléfono: (2) 2524873
Código Postal: 761040
E-mail: concejo@yotoco-valle.gov.co

Línea estratégica	Código sector	Sector	Código programa	Programa	Sub programa	Nombre del indicador de bienestar	Nombre indicador de producto	Meta del cuatrienio	Descripción Ejecución Metas	Secretaría a cargo de la meta
FORTALECIMIENTO INSTITUCIONAL, EMPLEO, DESARROLLO SOSTENIBLE Y EMPRENDIMIENTO	45	GOBIERNO TERRITORIAL	4502	Participación ciudadana y política y respeto por los derechos humanos y diversidad de creencias	Fortalecimiento para el desempeño Institucional	Estrategias de desarrollo institucional	Número de actividades para el desempeño institucional	16	Acciones para el mejoramiento de la Hacienda pública	Hacienda
					Lucha contra la corrupción y atención al ciudadano	Lucha contra la corrupción y atención al ciudadano	Número de actividades para el cumplimiento de planes anti corrupción y atención al ciudadano	3	Actualización plan anticorrupción y seguimiento a su ejecución	Planeación
					Banco de programas y proyectos	Estrategias de desarrollo institucional	Acciones para el fortalecimiento del Banco de proyectos realizadas	4	Proyectos para el fortalecimiento del Banco de Proyectos	Planeación

Calle 6 Nro. 4-08 piso 2
Teléfono: (2) 2524873
Código Postal: 761040
E-mail: concejo@yotoco-valle.gov.co

PARTE ESTRATEGICA - LINEA 3 SALUD Y DESARROLLO SOCIAL

Línea estratégica	Código sector	Sector	Código programa	Programa	Sub programa	Nombre del indicador de bienestar	Nombre indicador de producto	Meta del cuatrienio	Descripción Ejecución Metas	Secretaría a cargo de la meta
SALUD Y DESARROLLO SOCIAL	19	SALUD Y PROTECCIÒN SOCIAL	1903	INSPECCIÓN, VIGILANCIA Y CONTROL	FORTALECIMIENTO DEL ASEGURAMIENTO EN SALUD	porcentaje de población afiliada al sistema de salud	Actos Administrativos de legalización de Recursos realizados	48	Proyecto de Aseguramiento en Salud	salud
						Secretaría de Salud recertificada	Número de Actualizaciones del ASISS y perfil epidemiológico	4	Proyecto Fortalecimiento de la Secretaria de Salud	Salud
						Secretaría de Salud recertificada	Número de dotaciones para la DLS	4	Proyecto Fortalecimiento de la Secretaria de Salud	Salud
						Secretaría de Salud recertificada	Número de actualizaciones de software para la prestación de los servicios de la Dirección local de salud	4	Proyecto Fortalecimiento de la Secretaria de Salud	Salud

Línea estratégica	Código sector	Sector	Código programa	Programa	Sub programa	Nombre del indicador de bienestar	Nombre indicador de producto	Meta del cuatrienio	Descripción Ejecución Metas	Secretaría a cargo de la meta
SALUD Y DESARROLLO SOCIAL	19	SALUD Y PROTECCIÒN SOCIAL	1903	INSPECCIÓN, VIGILANCIA Y CONTROL	FORTALECIMIENTO DEL ASEGURAMIENTO EN SALUD	Secretaría de Salud recertificada	Número de apoyos al fortalecimiento de la dirección local de salud	4	Proyecto Fortalecimiento de la Secretaria de Salud	Salud
						Secretaría de Salud recertificada	Número de capacitaciones realizadas al personal de la DLS	4	Proyecto Fortalecimiento de la Secretaria de Salud	Salud
						porcentaje de población afiliada al sistema de salud	Número de planes de contingencia formulados e implementados	4	Proyecto Fortalecimiento de la Secretaria de Salud	Salud
			1905	SALUD PUBLICA	SALUD AMBIENTAL	tasa de mortalidad por eda en niños y niñas menores de 5 años	Número de estrategias para la gestión del riesgo relacionadas con otras condiciones endémicas (EDA)	4	Proyecto de Salud Ambiental	Salud

Línea estratégica	Código sector	Sector	Código programa	Programa	Sub programa	Nombre del indicador de bienestar	Nombre indicador de producto	Meta del cuatrienio	Descripción Ejecución Metas	Secretaría a cargo de la meta
SALUD Y DESARROLLO SOCIAL	19	SALUD Y PROTECCIÒN SOCIAL	1905	SALUD PUBLICA	SALUD AMBIENTAL	tasa de mortalidad por eda en niños y niñas menores de 5 años	Numero de estrategias para la gestión del riesgo relacionadas con otras condiciones endémicas (IRA)	4	Proyecto de Salud Ambiental	Salud
					VIDA SALUDABLE Y CONDICIONES NO TRASMISIBLES	porcentaje de pacientes hipertensos controlados ta <(140/90mmhg)	Número de Personas que participan de los programas de actividad física en el Municipio de Yotoco	12000	Proyecto de Salud Pública y Enfermedades No Trasmisibles	Salud
						porcentaje de pacientes hipertensos controlados ta<(140/90mmhg)	Número de Estrategias de atención en el programas ECNT	4	Proyecto de Salud Pública y Enfermedades No Trasmisibles	Salud
					CONVIVENCIA SOCIAL Y SALUD MENTAL	porcentaje de población afiliada al sistema de salud	Número de niños, niñas y adolescentes con atención psicológica	2168	Proyecto de salud Mental	Salud

Línea estratégica	Código sector	Sector	Código programa	Programa	Sub programa	Nombre del indicador de bienestar	Nombre indicador de producto	Meta del cuatrienio	Descripción Ejecución Metas	Secretaría a cargo de la meta
SALUD Y DESARROLLO SOCIAL	19	SALUD Y PROTECCIÒN SOCIAL	1905	SALUD PUBLICA	CONVIVENCIA SOCIAL Y SALUD MENTAL	porcentaje de población afiliada al sistema de salud	Número de Niños, niñas y adolescentes escolarizados capacitados en prevención del consumo SPA, alcoholo y tabaco	12000	Proyecto Salud Mental	Salud
					SEGURIDAD ALIMENTARIA Y NUTRICIONAL	porcentaje de población afiliada al sistema de salud	Numero de Estrategias en seguridad alimentaria y nutrición	4	Proyecto de seguridad alimentaria y nutricional	Salud
					SEXUALIDAD, DERECHOS SEXUALES Y REPRODUCTIVOS	tasa de mortalidad neonatal	Número Talleres de Gestante y Familia realizados	24	Proyecto salud sexual y reproductiva	

Línea estratégica	Código sector	Sector	Código programa	Programa	Sub programa	Nombre del indicador de bienestar	Nombre indicador de producto	Meta del cuatrienio	Descripción Ejecución Metas	Secretaria a cargo de la meta
SALUD Y DESARROLLO SOCIAL	19	SALUD Y PROTECCIÒN SOCIAL	1905	SALUD PUBLICA	SEXUALIDAD, DERECHOS SEXUALES Y REPRODUCTIVOS	tasa de mortalidad neonatal	Numero de Fortalecimientos a los servicios amigables para adolescentes y jóvenes	4	Proyecto salud sexual y reproductiva	Salud
					VIDA SALUDABLE Y ENFERMEDADES TRASMISIBLES	porcentaje niños y niñas de 1 año con vacunación de triple viral	Número de Estrategias contra la tuberculosis TB	4	Proyecto Salud Publica y enfermedades trasmisibles	Salud
						porcentaje niños y niñas de 1 año con vacunación de triple viral	Número de Estrategias de Vacunación	4	Proyecto Salud Publica y enfermedades trasmisibles	Salud
						porcentaje niños y niñas de 1 año con vacunación de triple viral	Número de Estrategias para la gestión del Riesgo relacionadas con enfermedades trasmitidas por vectores - ETV y Zoonosis	4	Proyecto Salud Publica y enfermedades trasmisibles	Salud

Línea estratégica	Código sector	Sector	Código programa	Programa	Sub programa	Nombre del indicador de bienestar	Nombre indicador de producto	Meta del cuatrienio	Descripción Ejecución Metas	Secretaría a cargo de la meta
SALUD Y DESARROLLO SOCIAL	19	SALUD Y PROTECCIÒN SOCIAL	1905	SALUD PUBLICA	VIDA SALUDABLE Y ENFERMEDADES TRASMISIBLES	porcentaje niños y niñas de 1 año con vacunación de triple viral	Numero de Campañas de Esterilización Canina y Felina	4	Proyecto Salud Publica y enfermedades trasmisibles	Salud
					SALUD Y AMBITO LABORAL	Porcentaje de población afiliada al régimen contributivo dentro del sistema de salud	Número de Capacitaciones para promover la seguridad y salud en el trabajo	4	Proyecto Salud pública y ámbito laboral	Salud
					GESTION DIFERENCIAL DE POBLACIONES VULNERABLES	porcentaje de población afiliada al sistema de salud	Número de Brigadas y/o campañas de salud y recreación para la equidad	40	Proyecto Gestión diferencial de poblaciones Vulnerables	Salud

Línea estratégica	Código sector	Sector	Código programa	Programa	Sub programa	Nombre del indicador de bienestar	Nombre indicador de producto	Meta del cuatrienio	Descripción Ejecución Metas	Secretaría a cargo de la meta
SALUD Y DESARROLLO SOCIAL	19	SALUD Y PROTECCIÒN SOCIAL	1906	PRESTACIÒN DE LOS SERVICIOS DE SALUD	FORTALECIMIENTO EN LA PRESTACION DE SERVICIOS DE SALUD	porcentaje de personas que consideran que la calidad de la prestación del servicio de salud (medicina general, medicina especializada, odontología, etc.) fue "buena" o "muy buena"	Número de capacitaciones realizadas al personal de salud	4	Proyecto Fortalecimiento a la prestación de servicios de salud	Salud
						porcentaje de personas que consideran que la calidad de la prestación del servicio de salud (medicina general, medicina especializada, odontología, etc.) fue "buena" o "muy buena"	Número de dotaciones en equipos para el Hospital Local de Yotoco	4	Proyecto Fortalecimiento a la prestación de servicios de salud	Salud

Línea estratégica	Código sector	Sector	Código programa	Programa	Sub programa	Nombre del indicador de bienestar	Nombre indicador de producto	Meta del cuatrienio	Descripción Ejecución Metas	Secretaría a cargo de la meta
SALUD Y DESARROLLO SOCIAL	19	SALUD Y PROTECCIÒN SOCIAL	1906	PRESTACIÒN DE LOS SERVICIOS DE SALUD	FORTALECIMIENTO EN LA PRESTACION DE SERVICIOS DE SALUD	porcentaje de personas que consideran que la calidad de la prestación del servicio de salud (medicina general, medicina especializada, odontología, etc.) fue "buena" o "muy buena"	Número de ambulancias adquiridas	1	Proyecto Fortalecimiento a la prestación de servicios de salud	Salud
						porcentaje de personas que consideran que la calidad de la prestación del servicio de salud (medicina general, medicina especializada, odontología, etc.) fue "buena" o "muy buena"	Número de ampliaciones realizadas al Hospital Local de Yotoco	1	Proyecto Fortalecimiento a la prestación de servicios de salud	Salud

Línea estratégica	Código sector	Sector	Código programa	Programa	Sub programa	Nombre del indicador de bienestar	Nombre indicador de producto	Meta del cuatrienio	Descripción Ejecución Metas	Secretaría a cargo de la meta
SALUD Y DESARROLLO SOCIAL	19	SALUD Y PROTECCIÒN SOCIAL	1906	PRESTACIÒN DE LOS SERVICIOS DE SALUD	FORTALECIMIENTO EN LA PRESTACION DE SERVICIOS DE SALUD	porcentaje de personas que consideran que la calidad de la prestación del servicio de salud (medicina general, medicina especializada, odontología, etc.) fue "buena" o "muy buena"	Número de Puestos de Salud re-modelados o construidos	2	Proyecto Fortalecimiento a la prestación de servicios de salud	Salud
	36	TRABAJO	3601	PROTECCIÒN SOCIAL	Desarrollo integral del adulto mayor	adultos mayores en situación de pobreza	Servicios personales contratados	4	Proyectos para servicios personales en atención a los adultos mayores	Desarrollo Social & Talento Humano
						adultos mayores en situación de pobreza	Personas beneficiadas	4000	Proyectos para el desarrollo de actividades en pro del adulto mayor en situación de pobreza	Desarrollo Social & Talento Humano

Línea estratégica	Código sector	Sector	Código programa	Programa	Sub programa	Nombre del indicador de bienestar	Nombre indicador de producto	Meta del cuatrienio	Descripción Ejecución Metas	Secretaría a cargo de la meta
SALUD Y DESARROLLO SOCIAL	36	TRABAJO	3601	PROTECCIÒN SOCIAL	Desarrollo integral del adulto mayor	adultos mayores en situación de pobreza	Personas beneficiados centro vida	200	Proyectos para el desarrollo de actividades en el centro vida	Desarrollo Social & Talento Humano
						adultos mayores en situación de pobreza extrema	Servicio de apoyo económico al adulto mayor	4	Proyectos para procesos de apoyo económico al adulto mayor	Desarrollo Social & Talento Humano
						adultos mayores que aumentan su ingreso	Apoyo a proyectos productivos	4	Proyectos de apoyo a proyectos productivos de adultos mayores	Desarrollo Social & Talento Humano
	41	INCLUSIÓN SOCIAL	4101	ATENCIÓN, ASISTENCIA Y REPARACIÓN INTEGRAL A LAS VICTIMAS	Desarrollo del PAT	víctimas que han superado sus carencias en subsistencia mínima	Iniciativas de memoria histórica asistidas técnicamente	1	Proyectos de iniciativas de memoria historia para victimas	Gobierno

Línea estratégica	Código sector	Sector	Código programa	Programa	Sub programa	Nombre del indicador de bienestar	Nombre indicador de producto	Meta del cuatrienio	Descripción Ejecución Metas	Secretaría a cargo de la meta
SALUD Y DESARROLLO SOCIAL	41	INCLUSIÓN SOCIAL	4101	ATENCIÓN, ASISTENCIA Y REPARACIÓN INTEGRAL A LAS VICTIMAS	Desarrollo del PAT	víctimas retornadas, reubicadas o integradas localmente	Solicitudes tramitadas	20	Proyectos para el apoyo de victimas retornadas, reubicadas en el Municipio	Gobierno
						víctimas retornadas, reubicadas o integradas localmente	Personas con asistencia humanitaria	10	Proyectos para el apoyo a víctimas con asistencia humanitaria	Gobierno
						víctimas retornadas, reubicadas o integradas localmente	Hogares acompañados en Servicio de alojamiento temporal	5	Proyectos para el apoyo a víctimas con alojamiento temporal	Gobierno
						víctimas retornadas, reubicadas o integradas localmente	Recursos entregados en asistencia funeraria	6	Proyectos para el apoyo a víctimas en asistencia funeraria	Gobierno

Línea estratégica	Código sector	Sector	Código programa	Programa	Sub programa	Nombre del indicador de bienestar	Nombre indicador de producto	Meta del cuatrienio	Descripción Ejecución Metas	Secretaría a cargo de la meta
SALUD Y DESARROLLO SOCIAL	41	INCLUSIÓN SOCIAL	4101	ATENCIÓN, ASISTENCIA Y REPARACIÓN INTEGRAL A LAS VICTIMAS	Desarrollo del PAT	víctimas retornadas, reubicadas o integradas localmente	Acciones realizadas en cumplimiento de las medidas de satisfacción, distintas al mensaje estatal de reconocimiento.	4	Proyectos para apoyo en medidas de satisfacción	Gobierno
						víctimas retornadas, reubicadas o integradas localmente	Mesas de participación en funcionamiento	4	Proyectos de apoyo a la mesa de participación para su funcionamiento	Gobierno
						víctimas retornadas, reubicadas o integradas localmente	Hogares apoyados para seguridad alimentaria	6	Proyectos para la generación de seguridad alimentaria	Gobierno
						víctimas que han superado sus carencias en subsistencia mínima	Hogares que han recibido recursos para el transporte de bienes	6	Proyectos que permitan el transporte de bienes a familias afectadas por procesos de victimización	Gobierno

Calle 6 Nro. 4-08 piso 2
Teléfono: (2) 2524873
Código Postal: 761040
E-mail: concejo@yotoco-valle.gov.co

Línea estratégica	Código sector	Sector	Código programa	Programa	Sub programa	Nombre del indicador de bienestar	Nombre indicador de producto	Meta del cuatrienio	Descripción Ejecución Metas	Secretaría a cargo de la meta
SALUD Y DESARROLLO SOCIAL	41	INCLUSIÓN SOCIAL	4101	ATENCIÓN, ASISTENCIA Y REPARACIÓN INTEGRAL A LAS VICTIMAS	Desarrollo del PAT	víctimas retornadas, reubicadas o integradas localmente	Hogares con asistencia técnica para la generación de ingresos	10	Proyectos para la generación de proyectos productivos	Gobierno
						víctimas retornadas, reubicadas o integradas localmente	Hogares que reciben incentivos en especie	10	Proyectos para la entrega de aportes en especie para la generación de empleo	Gobierno
						víctimas retornadas, reubicadas o integradas localmente	Infraestructura para alojamiento temporal de víctimas desplazadas por el conflicto adecuados	2	Proyectos para adecuación de alojamientos temporales	Gobierno
						víctimas retornadas, reubicadas o integradas localmente	Acciones para la prevención, protección, asistencia, atención y reparación integral a las víctimas	4	Proyectos para fortalecer la prevención, protección, asistencia, atención y reparación integral a las víctimas	Gobierno

Calle 6 Nro. 4-08 piso 2
Teléfono: (2) 2524873
Código Postal: 761040
E-mail: concejo@yotoco-valle.gov.co

Línea estratégica	Código sector	Sector	Código programa	Programa	Sub programa	Nombre del indicador de bienestar	Nombre indicador de producto	Meta del cuatrienio	Descripción Ejecución Metas	Secretaría a cargo de la meta
SALUD Y DESARROLLO SOCIAL	41	INCLUSIÓN SOCIAL	4102	DESARROLLO INTEGRAL DE NIÑOS, NIÑAS, ADOLESCENTES Y SUS FAMILIAS	Integralidad de niños, niñas adolescentes y sus familias "Mírame Yo-toco la inclusión"	Índice de derechos de la niñez en Colombia	Niños y niñas atendidos en Servicio integrales	4	Proyectos para la atención integral de infancia	Desarrollo Social & Talento Humano
						Índice de derechos de la niñez en Colombia	Edificaciones de atención a la primera infancia adecuadas	1	Proyectos para el fortalecimiento de la infraestructura de la educación inicial para la primera infancia	Obras Públicas
						Índice de derechos de la niñez en Colombia	Edificaciones de atención a la primera infancia dotadas	4	Proyectos para el fortalecimiento de la educación inicial para la primera infancia	Desarrollo Social & Talento Humano
						Índice de derechos de la niñez en Colombia	Niños, niñas, adolescentes y jóvenes atendidos con servicio de protección para el restablecimiento de derechos	4	Proyectos para la protección y restablecimiento de los derechos de niños, niñas, adolescentes y jóvenes	Gobierno

Calle 6 Nro. 4-08 piso 2
Teléfono: (2) 2524873
Código Postal: 761040
E-mail: concejo@yotoco-valle.gov.co

Línea estratégica	Código sector	Sector	Código programa	Programa	Sub programa	Nombre del indicador de bienestar	Nombre indicador de producto	Meta del cuatrienio	Descripción Ejecución Metas	Secretaría a cargo de la meta
SALUD Y DESARROLLO SOCIAL	41	INCLUSIÓN SOCIAL	4102	DESARROLLO INTEGRAL DE NIÑOS, NIÑAS, ADOLESCENTES Y SUS FAMILIAS	Integralidad de niños, niñas adolescentes y sus familias "Mírame Yo-toco la inclusión"	índice de derechos de la niñez en Colombia	Niños, niñas, adolescentes y jóvenes atendidos en los servicios de restablecimiento en la administración de justicia	8	Proyectos para la atención de niños, niñas, jóvenes con restablecimiento en la justicia	Gobierno
						Políticas de atención a la infancia y adolescencia	Acciones para el desarrollo integral de la adolescencia realizadas	4	Proyectos para el desarrollo integral de la adolescencia	Desarrollo Social & Talento Humano
						Políticas de atención a la infancia y adolescencia	Acciones para el desarrollo de la primera infancia realizadas	4	Proyectos para el desarrollo integral de la primera infancia	Desarrollo Social & Talento Humano
					Desarrollo integral de la mujer	implementación política pública de mujer y genero	Acciones para mejorar la calidad de vida de la mujer y genero realizadas	7	Proyectos para fortalecer la mujer y genero	Desarrollo Social & Talento Humano

Línea estratégica	Código sector	Sector	Código programa	Programa	Sub programa	Nombre del indicador de bienestar	Nombre indicador de producto	Meta del cuatrienio	Descripción Ejecución Metas	Secretaría a cargo de la meta
SALUD Y DESARROLLO SOCIAL	41	INCLUSIÓN SOCIAL	4102	DESARROLLO INTEGRAL DE NIÑOS, NIÑAS, ADOLESCENTES Y SUS FAMILIAS	Desarrollo integral de los jóvenes y banco de proyectos juvenil	Desarrollo Integral de los jóvenes	Acciones para garantizar el desarrollo integral y el derecho a la participación juvenil	3	Proyectos el desarrollo integral de los jóvenes y la participación juvenil	Desarrollo Social & Talento Humano
					Yo si puedo	Espacios de inclusión para población con discapacidad	Acciones de servicio para apoyar técnicamente a la población discapacitada	4	Apoyo técnico para la atención de la población discapacitada	Desarrollo Social & Talento Humano
						Espacios de inclusión para población con discapacidad	Proyectos para fortalecer la población discapacitada	4	Proyectos para fortalecer la población discapacitada desde su entorno familiar	Desarrollo Social & Talento Humano
					Etnias para el desarrollo	Porcentaje de población vulnerable beneficiada de programas con enfoque diferencial	Apoyo técnico para las etnias	4	Apoyo técnico para la atención de la población INDIGENA	Desarrollo Social & Talento Humano

Calle 6 Nro. 4-08 piso 2
Teléfono: (2) 2524873
Código Postal: 761040
E-mail: concejo@yotoco-valle.gov.co

Línea estratégica	Código sector	Sector	Código programa	Programa	Sub programa	Nombre del indicador de bienestar	Nombre indicador de producto	Meta del cuatrienio	Descripción Ejecución Metas	Secretaría a cargo de la meta
SALUD Y DESARROLLO SOCIAL	41	INCLUSIÓN SOCIAL	4102	DESARROLLO INTEGRAL DE NIÑOS, NIÑAS, ADOLESCENTES Y SUS FAMILIAS	Etnias para el desarrollo	Porcentaje de población vulnerable beneficiada de programas con enfoque diferencial	Proyectos para el fortalecimiento de las etnias	4	Proyectos para fortalecerlas etnias	Desarrollo Social & Talento Humano
					Yotoco diverso	Porcentaje de la población Mujer cabeza de hogar y LGTBIQ atendidos con programas de enfoque diferencial	Servicio de apoyo técnico para la población LGTBIQ	4	Apoyo técnico para la atención de la población LGTBIQ	Desarrollo Social & Talento Humano
						Porcentaje de la población Mujer cabeza de hogar y LGTBIQ atendidos con programas de enfoque diferencial	Proyectos para fortalecer a la población LGTBIQ	4	Proyectos para fortalecer la población LGTBIQ	Desarrollo Social & Talento Humano

Calle 6 Nro. 4-08 piso 2
Teléfono: (2) 2524873
Código Postal: 761040
E-mail: concejo@yotoco-valle.gov.co

Línea estratégica	Código sector	Sector	Código programa	Programa	Sub programa	Nombre del indicador de bienestar	Nombre indicador de producto	Meta del cuatrienio	Descripción Ejecución Metas	Secretaría a cargo de la meta
SALUD Y DESARROLLO SOCIAL	43	DEPORTE Y RECREACIÒN	4301	Fomento a la recreación, la actividad física y el deporte	Desarrollo Deportivo, recreativo y la actividad física para vivir mejor	deportistas que participan en eventos deportivos de alto rendimiento	Estudios y diseños elaborados	2	Proyectos para realizar estudios y diseños de infraestructuras deportivas	Obras Públicas
						deportistas que participan en eventos deportivos de alto rendimiento	Escenarios deportivos construidos	1	Proyectos para la construcción de escenarios deportivos	Obras Públicas
						deportistas que participan en eventos deportivos de alto rendimiento	Escenarios deportivos mejorados	1	Proyectos para el mejoramiento de escenarios deportivos	Obras Públicas
			4302	FORMACIÓN Y PREPARACIÓN DE DEPORTISTAS	Deporte y recreación para vivir mejor en armonía con la salud	deportistas que participan en eventos deportivos de alto rendimiento	Asistencias técnicas realizadas a los organismos deportivos	4	Proyectos para el apoyo de asistencias técnicas a clubes deportivos	Desarrollo Social & Talento Humano

Línea estratégica	Código sector	Sector	Código programa	Programa	Sub programa	Nombre del indicador de bienestar	Nombre indicador de producto	Meta del cuatrienio	Descripción Ejecución Metas	Secretaría a cargo de la meta
SALUD Y DESARROLLO SOCIAL	43	DEPORTE Y RECREACIÒN	4302	FORMACIÓN Y PREPARACIÓN DE DEPORTISTAS	Deporte y recreación para vivir mejor en armonía con la salud	personas identificadas como reserva deportiva	Personas atendidas	200	proyecto para masificación y fortalecimiento disciplinas deportivas	Desarrollo Social & Talento Humano
						personas identificadas como reserva deportiva	Proyectos para el apoyo de organismos deportivos	10	Proyectos para el apoyo de organismos deportivos	Desarrollo Social & Talento Humano
						personas identificadas como reserva deportiva	Acciones para fomentar las actividades físicas y estilos de vida saludables	4	Proyectos que permitan el apoyo en actividades físicas y estilos de vida saludable a la comunidad en general	Desarrollo Social & Talento Humano
						personas identificadas como reserva deportiva	Deportistas apoyados	100	Proyectos para el apoyo a deportistas (Dotaciones, otros)	Desarrollo Social & Talento Humano
						deportistas que participan en eventos deportivos de alto rendimiento	Proyectos para el apoyo a deportistas y población en general	4	Proyectos para el apoyo a deportistas y población en general	Desarrollo Social & Talento Humano

Línea estratégica	Código sector	Sector	Código programa	Programa	Sub programa	Nombre del indicador de bienestar	Nombre indicador de producto	Meta del cuatrienio	Descripción Ejecución Metas	Secretaría a cargo de la meta
SALUD Y DESARROLLO SOCIAL	43	DEPORTE Y RECREACIÒN	4302	FORMACIÓN Y PREPARACIÓN DE DEPORTISTAS	Deporte y recreación para vivir mejor en armonía con la salud	deportistas que participan en eventos deportivos de alto rendimiento	Escenarios deportivos con mantenimiento	20	Proyectos para el mantenimiento de escenarios deportivos (Servicios públicos, podas, etc)	Desarrollo Social & Talento Humano
						deportistas que participan en eventos deportivos de alto rendimiento	Acciones de apoyo para el desarrollo de proyectos de apoyo a deportistas y comunidad ley 934 (SEMANAS DEPORTIVAS Y JUEGOS MUNICIPALES-SUPÉRATE)	4	Proyectos para apoyo a deportistas y comunidad ley 934 (SEMANAS DEPORTIVAS Y JUEGOS MUNICIPALES-SUPERATE)	Desarrollo Social & Talento Humano
					Formación y masificación deportiva y recreativa para la población del municipio de Yotoco "DEPORTE SIN LIMITES"	Deportistas que participan en eventos deportivos de alto rendimiento	Acciones para el apoyo a deportistas y población en general	2	Proyectos para el apoyo a deportistas (Juegos Nacionales y Departamentales).	Desarrollo Social & Talento Humano

Calle 6 Nro. 4-08 piso 2
Teléfono: (2) 2524873
Código Postal: 761040
E-mail: concejo@yotoco-valle.gov.co

PARTE ESTRATEGICA - LINEA 4 MEDIO AMBIENTE, AGUA POTABLE Y SANEAMIENTO BÁSICO										
Línea estratégica	Código sector	Sector	Código programa	Programa	Sub programa	Nombre del indicador de bienestar	Nombre indicador de producto	Meta del cuatrienio	Descripción Ejecución Metas	Secretaría a cargo de la meta
MEDIO AMBIENTE, AGUA POTABLE Y SANEAMIENTO BÁSICO	17	Agricultura y Desarrollo Rural	1702	Inclusión productiva de pequeños productiva de pequeños productores rurales	Producción agropecuaria para vivir mejor	participación de pequeños productores en cadenas de transformación agroindustrial	Pequeños productores apoyados	200	Proyectos para apoyar a los pequeños productores	Umata
					Asistencia técnica para la gestión y desarrollo rural	participación de pequeños productores en cadenas de transformación agroindustrial	Pequeños productores rurales asistidos técnicamente	400	Proyectos para asistir técnicamente a los pequeños productores	umata
					Proyectos productivos para el desarrollo agropecuario	participación de pequeños productores en cadenas de transformación agroindustrial	Productores agropecuarios apoyados	3	Proyectos para apoyar a los productores agropecuarios	Umata

Línea estratégica	Código sector	Sector	Código programa	Programa	Sub programa	Nombre del indicador de bienestar	Nombre indicador de producto	Meta del cuatrienio	Descripción Ejecución Metas	Secretaría a cargo de la meta
MEDIO AMBIENTE, AGUA POTABLE Y SANEAMIENTO BÁSICO	17	Agricultura y Desarrollo Rural	1702	Inclusión productiva de pequeños productiva de pequeños productores rurales	CMDR para la unificación del desarrollo rural	participación de pequeños productores en cadenas de transformación agroindustrial	Planes de Desarrollo Agropecuario y Rural elaborados	1	Proyectos para el desarrollo de los CMDR que permitan la elaboración de planes de desarrollo agropecuario y rural	Umata
						participación de pequeños productores en cadenas de transformación agroindustrial	Planes de Desarrollo Agropecuario y Rural acompañados	4	Elaboración de planes de desarrollo agropecuarios y rurales, resultados de los CMDR	Umata
					Sostenibilidad	participación de pequeños productores en cadenas de transformación agroindustrial	Alevinos producidos	400	Proyectos para la producción de Alevinos en las lagunas chiquique, maicena y gota de leche	Umata
					Activación de organizaciones productoras para el desarrollo	participación de pequeños productores en cadenas de transformación agroindustrial	Asociaciones u organizaciones apoyadas	19	Proyectos para el apoyo de asociación de pescadores y organizaciones productoras	Umata

Línea estratégica	Código sector	Sector	Código programa	Programa	Sub programa	Nombre del indicador de bienestar	Nombre indicador de producto	Meta del cuatrienio	Descripción Ejecución Metas	Secretaría a cargo de la meta
MEDIO AMBIENTE, AGUA POTABLE Y SANEAMIENTO BÁSICO	17	Agricultura y Desarrollo Rural	1702	Inclusión productiva de pequeños productiva de pequeños productores rurales	Formación y capacitación agrícola y agroindustrial para el desarrollo	participación de pequeños productores en cadenas de transformación agroindustrial	Personas capacitadas	100	Proyectos para la capacitación de pequeños productores en cadenas de transformación agroindustrial	Umata
					Mercados campesinos en alianza para el desarrollo	participación de pequeños productores en cadenas de transformación agroindustrial	Productores apoyados para la participación en mercados campesinos	15	Proyectos para el apoyo de pequeños productores en la participación de mercados campesinos	Umata
					Educación ambiental para Vivir mejor	áreas bajo esquemas de producción sostenible (restauración, conservación, sistemas silvopastoriles, sistemas agroforestales, piscicultura, reconversión productiva)	Fortalecimiento de la educación ambiental	4	Proyectos para el desarrollo de educación ambiental PMEA, CIDEA, Otros	Umata

Línea estratégica	Código sector	Sector	Código programa	Programa	Sub programa	Nombre del indicador de bienestar	Nombre indicador de producto	Meta del cuatrienio	Descripción Ejecución Metas	Secretaría a cargo de la meta
MEDIO AMBIENTE, AGUA POTABLE Y SANEAMIENTO BÁSICO	17	Agricultura y Desarrollo Rural	1707	Sanidad agropecuaria e inocuidad agroalimentaria	Control de plagas para la ruralidad	prevalencia de las enfermedades y plagas de control oficial	Focos de plagas controlados	650	Proyectos para el control de los focos de las plagas	Umata
	32	Ambiente y Desarrollo Sostenible	3202	Conservación de la biodiversidad y sus servicios eco sistémicos	Conservación de nuestro medio ambiente	mejora en el índice de efectividad de manejo de las áreas protegidas públicas	Áreas en proceso restauración aisladas	3	Proyectos de restauración de predios adquiridos para protección de Recurso Hídrico	Umata
						mejora en el índice de efectividad de manejo de las áreas protegidas públicas	Áreas en proceso restauración en mantenimiento	3	Proyectos para el mantenimiento de áreas restauradas	Umata
					Áreas protegidas con exoneración predial	miles de hectáreas en áreas protegidas	Esquemas de Pago por Servicio ambientales implementados	1	Revisión y/o actualización del estatuto tributario para incentivos por conservación de áreas de interés forestal.	Hacienda

Línea estratégica	Código sector	Sector	Código programa	Programa	Sub programa	Nombre del indicador de bienestar	Nombre indicador de producto	Meta del cuatrienio	Descripción Ejecución Metas	Secretaría a cargo de la meta
MEDIO AMBIENTE, AGUA POTABLE Y SANEAMIENTO BÁSICO	32	Ambiente y Desarrollo Sostenible	3202	Conservación de la biodiversidad y sus servicios eco sistémicos	Guardabosques protegiendo nuestro medio ambiente	mejora en el índice de efectividad de manejo de las áreas protegidas públicas	Servicio de guarda bosques	12	Proyectos para la prestación del servicio de guardabosque en pro de la protección de zonas importancia estratégica	Umata
					Conservación de cuencas hidrográficas	áreas bajo sistemas sostenibles de conservación (restauración*, sistemas agroforestales, manejo forestal sostenible)	Predios adquiridos	4	Proyectos para la adquisición de predios por ley 99 de 1993 Art. 111 norma reglamentaria	Planeación
			3205	Gestión integral del recurso hídrico	Uso Eficiente y Ahorro del Agua	usuarios del recurso hídrico con programas de uso eficiente y ahorro de agua (pueaa) implementados	Actividades para el desarrollo del Programa Uso Eficiente y Ahorro del Agua	4	Proyectos para la ejecución de Actividades del Programa Uso Eficiente y Ahorro del Agua	Planeación
			3206	Gestión del cambio climático para un desarrollo bajo en carbono y resiliente al clima	Recuperación de cuerpos de agua para vivir mejor	áreas de ecosistemas estratégicos con intervenciones integrales (páramos y humedales ramsar)	Cuerpos de agua recuperados	2	Proyectos para la recuperación de Cuerpos de Agua (Lagunas Chiquique, Maizena, Gota de Leche y la Nubia)	Umata

Línea estratégica	Código sector	Sector	Código programa	Programa	Sub programa	Nombre del indicador de bienestar	Nombre indicador de producto	Meta del cuatrienio	Descripción Ejecución Metas	Secretaría a cargo de la meta
MEDIO AMBIENTE, AGUA POTABLE Y SANEAMIENTO BÁSICO	32	Ambiente y Desarrollo Sostenible	3206	Gestión del cambio climático para un desarrollo bajo en carbono y resiliente al clima	Plan integral de mitigación al cambio climático	Emisiones de gases de efecto invernadero reducidas a nivel territorial	Campañas de información en gestión de cambio climático realizadas	4	Proyectos para la disminución de situaciones que afectan el cambio climático	Umata
					Vivero para la vida	Reducción de emisiones totales de gases efecto invernadero a nivel territorial	Plántulas producidas	2000	Proyectos para producir plántulas que serán sembradas en áreas de interés ambiental	Umata
	40	VIVIENDA	4003	Acceso de la población a los servicios de agua potable y saneamiento básico	Sistemas para el tratamiento de aguas residuales	Eficiencia del tratamiento de aguas residuales municipales para los parámetros de demanda bioquímica de oxígeno (dbo) y sólidos suspendidos totales (sst)	Sistemas sépticos optimizados y mantenidos	40	Proyectos para el mantenimiento y optimización de sistemas sépticos	Obras Públicas

Línea estratégica	Código sector	Sector	Código programa	Programa	Sub programa	Nombre del indicador de bienestar	Nombre indicador de producto	Meta del cuatrienio	Descripción Ejecución Metas	Secretaría a cargo de la meta
MEDIO AMBIENTE, AGUA POTABLE Y SANEAMIENTO BÁSICO	40	VIVIENDA	4003	Acceso de la población a los servicios de agua potable y saneamiento básico	Sistemas para el tratamiento de aguas residuales	eficiencia del tratamiento de aguas residuales municipales para los parámetros de demanda bioquímica de oxígeno (dbo) y sólidos suspendidos totales (sst)	Sistemas sépticos construidos	10	Proyectos para la construcción de sistemas sépticos	Obras Públicas
					Saneamiento básico	eficiencia del tratamiento de aguas residuales municipales para los parámetros de demanda bioquímica de oxígeno (dbo) y sólidos suspendidos totales (sst)	Sistemas de aguas residuales con mantenimiento	4	Proyectos para el mantenimiento de Star en zona rural	Obras Públicas
						eficiencia del tratamiento de aguas residuales municipales para los parámetros de demanda bioquímica de oxígeno (dbo) y sólidos suspendidos totales (sst)	Sistemas de tratamiento de aguas residuales construidas	1	Proyectos para la construcción de sistemas de tratamiento de aguas residuales	Obras Públicas

Línea estratégica	Código sector	Sector	Código programa	Programa	Sub programa	Nombre del indicador de bienestar	Nombre indicador de producto	Meta del cuatrienio	Descripción Ejecución Metas	Secretaria a cargo de la meta
MEDIO AMBIENTE, AGUA POTABLE Y SANEAMIENTO BÁSICO	40	VIVIENDA	4003	Acceso de la población a los servicios de agua potable y saneamiento básico	Saneamiento básico	eficiencia del tratamiento de aguas residuales municipales para los parámetros de demanda bioquímica de oxígeno (dbo) y sólidos suspendidos totales (sst)	Baterías sanitarias construidas	50	Proyectos para la construcción de baterías sanitarias	Obras Públicas
					Gestión integral del recurso hídrico	productividad hídrica	Acciones para controlar, potabilizar los acueductos rurales	10	Proyectos para realizar el seguimiento, controlar y potabilización de los acueductos y contaminación de cuencas hídricas	Planeación
					Alcantarillado para vivir mejor	Sistema de alcantarillado	Metros lineales de alcantarillado construido	500	Proyectos para la construcción de alcantarillado	Obras Públicas
						Sistema de alcantarillado	Metros lineales de alcantarillado mejorado	100	Proyectos para el mejoramiento de alcantarillado	Obras Públicas

Calle 6 Nro. 4-08 piso 2
Teléfono: (2) 2524873
Código Postal: 761040
E-mail: concejo@yotoco-valle.gov.co

Línea estratégica	Código sector	Sector	Código programa	Programa	Sub programa	Nombre del indicador de bienestar	Nombre indicador de producto	Meta del cuatrienio	Descripción Ejecución Metas	Secretaría a cargo de la meta
MEDIO AMBIENTE, AGUA POTABLE Y SANEAMIENTO BÁSICO	40	VIVIENDA	4003	Acceso de la población a los servicios de agua potable y saneamiento básico	Estudios de pre inversión	Sistema de alcantarillado	Estudios de pre inversión para proyectos de alcantarillado realizados	2	Proyectos para realizar estudios de pre inversión	Obras Públicas
					Fortalecimiento del desempeño ambiental de los sectores productivos	porcentaje de residuos sólidos efectivamente aprovechados	Actividades para el desarrollo de la Estación de Clasificación y aprovechamiento de Residuos Sólidos "ECA" realizadas	3	Proyectos para la adecuación de la ECA y funcionamiento	Planeación
					Estación de Clasificación y aprovechamiento de Residuos Sólidos "ECA"	porcentaje de residuos sólidos efectivamente aprovechados	Acciones para la Clasificación, aprovechamiento de Residuos de Construcción y Demolición realizadas	3	Proyectos para la adecuación de la PCAE y funcionamiento	Planeación

Línea estratégica	Código sector	Sector	Código programa	Programa	Sub programa	Nombre del indicador de bienestar	Nombre indicador de producto	Meta del cuatrienio	Descripción Ejecución Metas	Secretaría a cargo de la meta
MEDIO AMBIENTE, AGUA POTABLE Y SANEAMIENTO BÁSICO	40	VIVIENDA	4003	Acceso de la población a los servicios de agua potable y saneamiento básico	Fortalecimiento del desempeño ambiental de los sectores productivos	residuos peligrosos aprovechados y tratados	Servicio de apoyo para el desarrollo de actividades del PGIRS	3	Proyectos para el desarrollo de las actividades del PGIRS	Planeación
						porcentaje de residuos sólidos efectivamente aprovechados	Documento de lineamiento ambiental PGIRS	1	Revisión y Ajuste del PGIRS	Planeación
					Plan de Gestión Integral de Residuos Sólidos "PGIRS"	Plan de Gestión Integral de Residuos Sólidos PGIRS	Acciones para la ejecución del PGIRS	3	Proyecto de fortalecimiento para el grupo coordinador del PGIRS	Planeación
	45	GOBIERNO TERRITORIAL	4501	Fortalecimiento de la convivencia y la seguridad ciudadana	Atención a población animal	Índice de convivencia ciudadana	Acciones para la atención animal	4	Proyectos para la atención animal	General

Línea estratégica	Código sector	Sector	Código programa	Programa	Sub programa	Nombre del indicador de bienestar	Nombre indicador de producto	Meta del cuatrienio	Descripción Ejecución Metas	Secretaría a cargo de la meta
MEDIO AMBIENTE, AGUA POTABLE Y SANEAMIENTO BÁSICO	45	GOBIERNO TERRITORIAL	4501	Fortalecimiento de la convivencia y la seguridad ciudadana	Atención a población animal	índice de convivencia ciudadana	Cosos construidos	1	Construcción del coso	Gobierno
			4503	PREVENCIÓN Y ATENCIÓN DE DESASTRES Y EMERGENCIAS	Acciones de prevención y atención de desastres y emergencias	tasa de personas afectadas a causa de eventos recurrentes	Plan de gestión del riesgo de desastres y estrategia para la respuesta a emergencias implementados	4	Proyectos para la implementación de Plan de Gestión del Riesgo y EMREY	Gobierno
						tasa de personas afectadas a causa de eventos recurrentes	Personas capacitadas	200	Proyectos para la capacitación de la comunidad en acciones de Gestión del Riesgo y estrategia a la respuesta	Gobierno
						tasa de personas afectadas a causa de eventos recurrentes	Emergencias y desastres atendidas	8	Proyectos para la atención de emergencias y desastres	Gobierno

Línea estratégica	Código sector	Sector	Código programa	Programa	Sub programa	Nombre del indicador de bienestar	Nombre indicador de producto	Meta del cuatrienio	Descripción Ejecución Metas	Secretaría a cargo de la meta
MEDIO AMBIENTE, AGUA POTABLE Y SANEAMIENTO BÁSICO	45	GOBIERNO TERRITORIAL	4503	PREVENCIÓN Y ATENCIÓN DE DESASTRES Y EMERGENCIAS	Acciones de prevención y atención de desastres y emergencias	tasa de personas afectadas a causa de eventos recurrentes	Infraestructura para alojamiento temporal adecuada	2	Proyectos para la adecuación de alojamiento temporal para situaciones de emergencias de desastres	Gobierno
						tasa de personas afectadas a causa de eventos recurrentes	Solicitudes tramitadas	200	Proyectos para la atención de familias afectadas por situaciones de desastres	Gobierno
					Acciones para la mitigación del riesgo	Índice municipal de riesgo de desastres ajustado por capacidades	Infraestructuras demolidas	2	Proyectos para realizar la demolición de infraestructuras	Obras Públicas
					Ordenamiento Ambiental Territorial	índice municipal de riesgo de desastres ajustado por capacidades	Obras de infraestructura para mitigación y atención a desastres realizadas	1	Proyectos para el desarrollo de obras de infraestructura para la mitigación del Riesgo de desastres.	Obras Públicas

Línea estratégica	Código sector	Sector	Código programa	Programa	Sub programa	Nombre del indicador de bienestar	Nombre indicador de producto	Meta del cuatrienio	Descripción Ejecución Metas	Secretaría a cargo de la meta
MEDIO AMBIENTE, AGUA POTABLE Y SANEAMIENTO	45	GOBIERNO TERRITORIAL	4503	PREVENCIÓN Y ATENCIÓN DE DESASTRES Y EMERGENCIAS	Prevención y atención de desastres y emergencias.	tasa de personas afectadas a causa de eventos recurrentes	Servicio de apoyo de entidades de socorro	4	Proyectos para el apoyo a entidades de socorro (Bomberos, Defensa Civil y otros)	Gobierno
						tasa de personas afectadas a causa de eventos recurrentes	Servicio de apoyo financiero para reubicación temporal	24	Proyectos para la reubicación temporal de familias en situación de riesgo	Planeación

PLAN INDICATIVO

PLAN INDICATIVO - LINEA 1 EDUCACIÓN Y SEGURIDAD PARA EL TRABAJO							Metas Anuales			
Sector	Programa	Sub programa	Nombre indicador de producto	Meta del cuatrienio	Descripción Ejecución Metas	Secretaría a cargo de la meta	Año 1	Año 2	Año 3	Año 4
JUSTICIA Y DEL DERECHO	PROMOCIÒN AL ACCESO A LA JUSTICIA	Acceso a la justicia	Documentos de lineamientos técnicos realizados	1	Proyectos para la actualización de documentos técnicos (PISC y otros)	Gobierno	0	1	0	0
			Entidades territoriales asistidas técnicamente	4	Proyectos para la asistencia técnica de profesionales para el acceso a la justicia (Inspección de policía y otros)	Gobierno	1	1	1	1
			Fortalecimiento de la comisaria de familia	4	Proyectos para el fortalecimiento de la comisaria de familia	Gobierno	1	1	1	1
			Fortalecimiento de las Actividades del PISC	4	Proyectos para la ejecución de actividades del PISC	Gobierno	1	1	1	1
			Convenios para fortalecer centros penitenciarios	4	Convenios centros penitenciarios	Gobierno	0	1	1	1
EDUCACIÓN	CALIDAD, COBERTURA Y FORTALECIMIENTO DE LA EDUCACIÓN INICIAL, PREESCOLAR, BÁSICA Y MEDIA	Yotoco, fortalecido en la educación y desarrollo bilingüe para el futuro	Establecimientos Educativos oficiales con acompañamiento en el marco de las estrategias de calidad educativa	4	Proyectos para el fortalecimiento de las pruebas saber, icfes, ingles	Gobierno	1	1	1	1

Calle 6 Nro. 4-08 piso 2
Teléfono: (2) 2524873
Código Postal: 761040
E-mail: concejo@yotoco-valle.gov.co

Sector	Programa	Sub programa	Nombre indicador de producto	Meta del cuatrienio	Descripción Ejecución Metas	Secretaría a cargo de la meta	Año 1	Año 2	Año 3	Año 4
EDUCACIÓN	CALIDAD, COBERTURA Y FORTALECIMIENTO DE LA EDUCACIÓN INICIAL, PREESCOLAR, BÁSICA Y MEDIA	Yotoco, fortalecido en la educación y desarrollo bilingüe para el futuro	Personas beneficiadas con estrategias de fomento para el acceso a la educación inicial, preescolar, básica y media.	3	Proyectos de gestión para el fortalecimiento de la educación y dotación	Gobierno	0	1	1	1
			Comunidades beneficiadas con estrategias de fomento para el acceso a la educación inicial, preescolar, básica y media.	3500	Proyectos para matricula y pensión	Gobierno	875	875	875	875
			Beneficiarios de la alimentación escolar	3500	Proyectos de alimentación escolar	Gobierno	875	875	875	875
			Beneficiarios de transporte escolar	2000	Proyectos para el transporte escolar rural	Gobierno	500	500	500	500
			Personas beneficiarias de estrategias de permanencia	3500	Proyectos ejecutar estrategias de permanencia	Gobierno	875	875	875	875
			Personas beneficiadas con procesos de formación informal	1200	Proyectos para formación informal	General	100	300	400	400

Calle 6 Nro. 4-08 piso 2
Teléfono: (2) 2524873
Código Postal: 761040
E-mail: concejo@yotoco-valle.gov.co

Sector	Programa	Sub programa	Nombre indicador de producto	Meta del cuatrienio	Descripción Ejecución Metas	Secretaría a cargo de la meta	Año 1	Año 2	Año 3	Año 4
EDUCACIÓN	CALIDAD, COBERTURA Y FORTALECIMIENTO DE LA EDUCACIÓN INICIAL, PREESCOLAR, BÁSICA Y MEDIA	Yotoco, fortalecido en la educación y desarrollo bilingüe para el futuro	Docentes capacitados	8	Proyectos para capacitación de Docentes	Gobierno	0	2	3	3
			Capacitaciones realizadas	12	Proyectos para capacitar los educadores en el manejo de educación preescolar, básica y media	Gobierno	1	4	4	3
			Otros espacios complementarios nuevos construidos	1	Proyectos para la construcción de restaurantes escolares	Gobierno	0	1	0	0
			Servicio de apoyo financiero para servicios públicos de sedes educativas	4	Proyectos para el apoyo en el pago de servicios públicos de sedes educativas	Gobierno	1	1	1	1
			Servicio de apoyo en kits escolares	14000	Proyectos para la adquisición de kits escolares y dotación	Gobierno	3500	3500	3500	3500
			Fortalecimiento programas de Atención psicológica y psicoeducativa	4	Proyectos para el fortalecimiento de programas de atención psicológica y psicoeducativa	Gobierno	1	1	1	1
			Sedes educativas mejoradas	3	Proyectos para el mejoramiento de sedes educativas de las I.E Alfonso Zawazdky, San Juan Bosco y Gabriela Mistral	Obras Públicas	1	1	1	0

Sector	Programa	Sub programa	Nombre indicador de producto	Meta del cuatrienio	Descripción Ejecución Metas	Secretaría a cargo de la meta	Año 1	Año 2	Año 3	Año 4
EDUCACIÓN	CALIDAD, COBERTURA Y FORTALECIMIENTO DE LA EDUCACIÓN INICIAL, PREESCOLAR, BÁSICA Y MEDIA	Yotoco, fortalecido en la educación y desarrollo bilingüe para el futuro	Aparatos sanitarios mejorados intervenidos	50	Proyectos para el mejoramiento de sanitarios de las sedes de las I.E Alfonso Zawazdky, San Juan Bosco y Gabriela Mistral	Obras Públicas	5	20	20	5
			Áreas exteriores mejoradas intervenidas	1	Proyecto para el mejoramiento de los exteriores de sedes educativas (Fachadas, techos, encerramientos, etc)	Obras Públicas	0	0	1	0
			Alumnos beneficiados con el mejoramiento de ambientes escolares	50	Proyectos para mejorar los ambientes escolares para una adecuada educación (Mejoramiento de áreas locativas para el desarrollo de clases de los educandos, canchas de las I.E etc) esta descripción puede ser ampliada en el momento de realizar el plan de acción cuatrienal	Obras Públicas	0	0	50	0
			Sedes mantenidas	1	Proyectos para el mantenimiento de sedes educativas	Obras Públicas	0	0	1	0
			Estudios o diseños realizados	1	Proyectos para estudios o diseños de pre inversión del sector educativo	Obras Públicas	0	0	1	0

			Nombre indicador de producto	Meta del cuatrienio	Descripción Ejecución Metas	Secretaría a cargo de la meta	Año 1	Año 2	Año 3	Año 4
EDUCACIÓN	CALIDAD, COBERTURA Y FORTALECIMIENTO DE LA EDUCACIÓN INICIAL, PREESCOLAR, BÁSICA Y MEDIA	Yotoco, fortalecido en la educación y desarrollo bilingüe para el futuro	Acciones para apoyar actividades educativas	3	Proyectos para fortalecer las actividades de la IE educativas y proyectos institucionales (semana deportiva, cultura y de la familia), educador físico para la básica primaria y apoyo a proyectos productivos de las IE educativas	Gobierno	0	1	1	1
			Actividades para el fortalecimiento de las tecnologías de la información	5	Proyectos para el desarrollo de actividades de las tecnologías de la información y dotación de medios tecnológicos	Planeación	0	2	1	2
			Beneficiarios de estrategias o programas de fomento para el acceso a la educación superior o terciaria	2300	Proyectos para convenios educativos	Gobierno	475	675	675	475
			Beneficiarios de programas o estrategias de permanencia en la educación superior o terciaria	500	Proyectos para Transporte población estudiantil de educación superior o terciaria	Gobierno	100	125	150	125

Sector			Nombre indicador de producto	Meta del cuatrienio	Descripción Ejecución Metas	Secretaría a cargo de la meta	Año 1	Año 2	Año 3	Año 4
CULTURA	PROMOCIÓN Y ACCESO EFECTIVO A PROCESOS CULTURALES Y ARTISTICOS	Cultura participativa	Centros musicales adecuados	8	Proyectos para la dotación, mantenimiento de los instrumentos musicales y fortalecimiento de la escuela de música Rey de los vientos	Cultura & Turismo	2	2	2	2
			Personas capacitadas	100	Proyectos para la capacitación de personas en espacios culturales, artísticos y musicales	Cultura & Turismo	25	25	25	25
			Eventos de promoción de actividades culturales realizados	6	Proyectos para la promoción de eventos culturales en la zona rural y urbana	Cultura & Turismo	1	1	2	2
			Actividades culturales para la promoción de la cultura realizadas	15	Proyectos para la promoción de actividades culturales (teatro, danza, música E historia)	Cultura & Turismo	3	4	4	4
			Espectáculos artísticos realizados	10	Proyectos para la realización de fiestas en la zona rural y urbana	Cultura & Turismo	2	2	3	3
			Asistencias técnicas al sector musical realizadas	20	Proyectos para la contratación de asistencias técnicas en las diferentes área artísticas de la escuela de música Rey de los Vientos, Casa de la cultura Herminio Salguero y grupos organizados del Municipio	Cultura & Turismo	5	5	5	5

Calle 6 Nro. 4-08 piso 2
Teléfono: (2) 2524873
Código Postal: 761040
E-mail: concejo@yotoco-valle.gov.co

Sector	Programa	Sub programa	Nombre indicador de producto	Meta del cuatrienio	Descripción Ejecución Metas	Secretaría a cargo de la meta	Año 1	Año 2	Año 3	Año 4
CULTURA	PROMOCIÓN Y ACCESO EFECTIVO A PROCESOS CULTURALES Y ARTISTICOS	Cultura participativa	Asistencias técnicas en asuntos de gestión de bibliotecas públicas y lectura realizadas	4	Proyectos para el apoyo de asistencias técnicas en las bibliotecas públicas de municipales Alejandro Arce Rojas y Hernando García.	Cultura & Turismo	1	1	1	1
			Encuentros realizados	10	Proyectos para la realización de encuentros de las minorías étnicas	Cultura & Turismo	1	3	3	3
			Número de celebraciones campesinas realizadas	12	Celebraciones campesinas anuales corregimientos Jiguales, Dorado, San Juan y Miravalle	Umata	0	4	4	4
			Consejos Territoriales asistidos técnicamente	4	Proyectos para la asistencia técnica de los consejos territoriales del sector cultura	Cultura & Turismo	1	1	1	1
			Materiales de lectura disponibles en bibliotecas públicas y espacios no convencionales	10	Proyectos para la dotación Y adquisición de materiales de lectura y conservación de los existentes.	Cultura & Turismo	2	3	2	3
			Personas beneficiadas	50	Proyectos de emprendimiento para la atención y dotación de personas y agrupaciones con talentos musicales, artísticos y musicales en el marco dela economía naranja.	Cultura & Turismo	5	15	15	15

Sector	Programa	Sub programa	Nombre indicador de producto	Meta del cuatrienio	Descripción Ejecución Metas	Secretaría a cargo de la meta	Año 1	Año 2	Año 3	Año 4
CULTURA	PROMOCIÓN Y ACCESO EFECTIVO A PROCESOS CULTURALES Y ARTISTICOS	Cultura participativa	Fortalecimiento a grupos artísticos culturales	4	Proyectos para la dotación y conservación de implementos e insumos de los grupos artísticos y culturales de la casa de la cultura Herminio Salguero.	Cultura & Turismo	1	1	1	1
			Espacios culturales dotados	3	Proyectos para la dotación de espacios culturales beneficiando a los grupos artísticos de la casa de la cultura Herminio Salguero.	Cultura & Turismo	0	1	1	1
			Fortalecimiento para las bibliotecas municipales	9	Proyectos para fortalecer la atención en las bibliotecas del municipio y la inclusión de nuevos públicos en oralidad y escritura.	Cultura & Turismo	2	2	2	3
	Gestión, protección y salvaguardia del patrimonio cultural colombiano	Equipamiento cultura para vivir mejor	Equipamentos culturales construidos	1	Proyectos para construir espacios culturales	Obras Públicas	0	0	1	0
			Equipamentos culturales mejorados	1	Proyectos para mejorar espacios culturales	Obras Públicas	0	0	1	0
			Equipamentos culturales mantenidos	1	Proyectos para mantenimiento de espacios culturales	Obras Públicas	0	0	1	0

Sector	Programa	Sub programa	Nombre indicador de producto	Meta del cuatrienio	Descripción Ejecución Metas	Secretaría a cargo de la meta	Año 1	Año 2	Año 3	Año 4
CULTURA	Gestión, protección y salvaguardia del patrimonio cultural colombiano	Equipamiento cultura para vivir mejor	Actividades para la creación de la casa museo	1	Proyecto que permita desarrollar las actividades para la creación y dotación de la casa museo	Cultura & Turismo	0	1	0	0
CIENCIA, TECNOLOGÍA E INNOVACIÓN	Generación de una cultura que valora y gestiona el conocimiento y la innovación	Fortalecimiento del Ecosistema de ciencia, tecnología e innovación - Ctel	Adopción de la política pública Departamental de Competitividad Ciencia Tecnología e Innovación, en articulación con la gobernación del Valle del Cauca (mantenimiento)	3	Acciones para la adopción de la política pública departamental de competitividad Ciencia tecnología e innovación	Planeación	0	1	1	1
			Participar del100% de actividades que valoren, promuevan y gestionen la cultura y el conocimiento en Ctel, desarrolladas por la Gobernación con el Valle (mantenimiento)	100%	Actividades que valoren, promuevan y gestionen la cultura y el conocimiento en Ctel, desarrolladas por la Gobernación con el Valle	Planeación	25	25	25	25

PLAN INDICATIVO - LINEA 2 ORTALECIMIENTO INSTITUCIONAL, EMPLEO, DESARROLLO SOSTENIBLE Y EMPRENDIMIENTO							Metas Anuales			
Sector	Programa	Sub programa	Nombre indicador de producto	Meta del cuatrienio	Descripción Ejecución Metas	Secretaría a cargo de la meta	Año 1	Año 2	Año 3	Año 4
INFORMACIÓN ESTADÍSTICA	Levantamiento, actualización, y acceso a información geográfica y cartográfica	Sistemas de información y desarrollo normativo para vivir mejor	Sistemas de Información actualizados	7	Procesos de Actualización de la información del Sisben	Desarrollo Social & TH	1	2	2	2
			Documentos normativos elaborados	2	Elaboración documentos normativos de la planeación	Planeación	1	1	0	0
			Documentos metodológicos realizados	1	Reglamentación clasificación de empresas de bajo y mediano impacto y otros documentos de planeación para el desarrollo del Municipio	Planeación	1	0	0	0
		Fortalecimiento para la planeación del Municipio	Número de actividades para el fortalecimiento de la planeación del Municipio	4	Proyectos para el fortalecimiento de la Planeación	Planeación	1	1	1	1
		Estratificación para el desarrollo	Acciones para el fortalecimiento del comité de estratificación	4	Proyectos para el fortalecimiento del comité de estratificación	Planeación	1	1	1	1
			Predios con estratificación socioeconómica	2000	Actualización de estratificación económica	Planeación	0	0	2000	0

Sector	Programa	Sub programa	Nombre indicador de producto	Meta del cuatrienio	Descripción Ejecución Metas	Secretaría a cargo de la meta	Año 1	Año 2	Año 3	Año 4
INFORMACIÓN ESTADÍSTICA	**Acceso y actualización de la información catastral: incluye la estandarización y la optimización de los procesos catastrales en busca de un catastro multipropósito, automatizado y moderno, el cual almacene registros descriptivos y gráficos de su realidad física (interrelación catastro-registro).**	Fortalecimiento financiero para el desarrollo	Predios catastralmente actualizados	6000	Proceso de actualización catastral y/o multipropósito	Planeación	0	0	6000	0
		Asociatividad para el desarrollo	Numero de procesos asociativos realizados	4	Proceso de asociatividad entre municipios	Planeación	1	1	1	1

Sector	Programa	Sub programa	Nombre indicador de producto	Meta del cuatrienio	Descripción Ejecución Metas	Secretaría a cargo de la meta	Año 1	Año 2	Año 3	Año 4
MINAS Y ENERGÍA	Consolidación productiva del sector de energía eléctrica	Alumbrado público para el desarrollo rural	Redes de alumbrado público ampliadas	1	Proyectos para la ampliación de redes de alumbrado público	Obras Públicas	0	1	0	0
	Censo minero	Protección del uso de los recursos mineros	Personas apoyadas	20	Proyectos censo minero	Planeación	0	1	0	0
TECNOLOGÍAS DE LA INFORMACIÓN Y LAS	Fortalecimiento de las Tecnologías de la información	Desarrollo TICS para vivir mejor	Número de actividades para el fortalecimiento de las tecnologías de la información	16	Proyectos para el fortalecimiento de TICS	Planeación	4	4	4	4
		Comunicándonos con el mundo	Número de actividades para el fortalecimiento de las comunicaciones	20	Apoyos para publicaciones y otros de comunicación	General	2	6	7	5
TRANSPORTE	Transporte fluvial	Transporte alternativo para el desarrollo	Dotación para la operatividad fluvial	2	Proyectos para la dotación de equipo para la operatividad fluvial	Obras Públicas	0	1	1	0

Sector	Programa	Sub programa	Nombre indicador de producto	Meta del cuatrienio	Descripción Ejecución Metas	Secretaría a cargo de la meta	Año 1	Año 2	Año 3	Año 4
TRANSPORTE	Transporte fluvial	Transporte alternativo para el desarrollo	Equipos fluviales con mantenimiento	4	Mantenimiento de la Barca que transporta a familias por el río cauca	Obras Públicas	1	1	1	1
			Apoyos para la operatividad fluvial	4	Apoyo para la operatividad fluvial	Obras Públicas	1	1	1	1
	Infraestructura y servicios de logística de transporte	Vías para la vida	Kilómetros de vías pavimentadas y/o con placa huella	1	Kilómetros de vías pavimentadas y/o con placa huella	Obras Públicas	0	0,5	0,5	0
			Kilómetros de vías mejoradas	2	Kilómetros de vías mejoradas	Obras Públicas	0	1	1	0
			Kilómetros de vías con mantenimiento	40	Kilómetros de vías con mantenimiento	Obras Públicas	10	10	10	10
			Acciones para la optimización y sostenimiento del equipo y maquinaria	2	Proyectos para el sostenimiento y mejoramiento del equipo y maquinaria	Obras Públicas	0	1	1	0
		Estudios de pre inversión vías	Estudios de pre inversión realizados	3	Estudios de pre inversión de vías	Obras Públicas	0	2	1	0

Sector	Programa	Sub programa	Nombre indicador de producto	Meta del cuatrienio	Descripción Ejecución Metas	Secretaría a cargo de la meta	Año 1	Año 2	Año 3	Año 4
TRANSPORTE	SEGURIDAD DEL TRANSPORTE	Desarrollo integral del transporte	Campañas realizadas	7	Campañas Estrategias pedagógicas para la formación y la educación de los actores viales	Transito & Transporte	1	2	2	2
			Infraestructura mejorada	1	Número de Kilómetros de vías con Mejoramiento	Obras Públicas	0	1	0	0
			Operativos de control realizados	12	Operativos de control urbanos y rurales	Transito & Transporte	3	3	3	3
			Documentos de lineamientos técnicos en temas de seguridad de transporte formulados	3	Implementación del plan local de seguridad vial del municipio de Yotoco y estudios técnicos para el desarrollo de Tránsito y transporte	Transito & Transporte	0	2	0	1
			Estrategias implementadas	26	Convenios con el sector oficial y privado, Operatividad de la secretaria de tránsito, mantenimiento de vehículos y equipos adscriptos a la secretaria de tránsito, Actualización, adquisición y/o arrendamiento del software y servicios para la conectividad con el RUNT	Transito & Transporte	7	7	7	5
			Organismos de tránsito dotados con implementos para el control del tránsito	3	Adquisición de implementos y vehículo para el control del tránsito municipal	Transito & Transporte	1	1	1	0

Calle 6 Nro. 4-08 piso 2
Teléfono: (2) 2524873
Código Postal: 761040
E-mail: concejo@yotoco-valle.gov.co

Sector	Programa	Sub programa	Nombre indicador de producto	Meta del cuatrienio	Descripción Ejecución Metas	Secretaría a cargo de la meta	Año 1	Año 2	Año 3	Año 4
TRANSPORTE	SEGURIDAD DEL TRANSPORTE	Desarrollo integral del transporte	Estudios de pre inversión realizados	4	Estudios de pre inversión para mejorar la movilidad municipal	Transito & Transporte	1	2	1	0
			Redes de atención consolidadas	4	Dinámicas sociales y movilidad peatonal	Transito & Transporte	0	2	1	1
			Obras para la reducción del riesgo construidas	5	Reductores de velocidad	Transito & Transporte	0	3	1	1
			Vías con obras complementarias de seguridad vial	2	Mantenimiento de las existentes y Creación de nuevas señales	Transito & Transporte	0	2	0	0
			Puentes peatonales construidos	1	Construcción puente peatonal corregimiento Mediacanoa	Obras Públicas	0	0	1	0
			Puentes peatonales rehabilitados	3	Puente peatonal de la inmaculada, sector las Marías , Callejón de la Iglesia Cgto Mediacanoa	Obras Públicas	0	0	1	0
			Zonas escolares señalizadas y con obras de seguridad vial	10	Señalización de zonas escolares urbana y rural	Transito & Transporte	1	3	3	3
			Señales de tránsito y otros	10	Ubicación de mensajes para evitar accidentes de tránsito, e informativas de ubicación geográfica rural y urbana	Transito & Transporte	3	3	3	1

Sector	Programa	Sub programa	Nombre indicador de producto	Meta del cuatrienio	Descripción Ejecución Metas	Secretaría a cargo de la meta	Año 1	Año 2	Año 3	Año 4
COMERCIO, INDUSTRIA Y TURISMO	PRODUCTIVIDAD Y COMPETITIVIDAD DE LAS EMPRESAS COLOMBIANAS	Desarrollo productivo y competitivo	Instrumentos para el mejoramiento productivo implementados	4	Apoyo a diferentes sectores productivos (Capacitaciones en producción limpia, mejora en las practicas productivas –Aumento de producción, seguridad alimentaria)	Umata	1	1	1	1
		Turismo para vivir mejor	Acciones para crear y fortalecer caseta turística	3	Proyecto para el fortalecimiento y creación de un punto de información turística	Cultura & Turismo	0	1	1	1
			Acciones de apoyo para la gestión turística	8	Proyectos para fortalecer el turismo	Cultura & Turismo	2	2	2	2
			Acciones para fortalecer el consejo de turismo	4	Proyectos para fortalecer el consejo de turismo	Cultura & Turismo	1	1	1	1
			Acciones para la protección del patrimonio arqueológico y cultural	2	Proyectos para la protección del patrimonio arqueológico y cultura	Cultura & Turismo	0	1	1	0
		Pedalando por yotoco	Acciones para el fortalecimiento del turismo local	1	Proyectos otras actividades para el fortalecimiento local nivel departamental, nacional e internacional	Cultura & Turismo	0	2	1	1

Calle 6 Nro. 4-08 piso 2
Teléfono: (2) 2524873
Código Postal: 761040
E-mail: concejo@yotoco-valle.gov.co

Sector	Programa	Sub programa	Nombre indicador de producto	Meta del cuatrienio	Descripción Ejecución Metas	Secretaría a cargo de la meta	Año 1	Año 2	Año 3	Año 4
TRABAJO	GENERACIÓN Y FORMALIZACIÓN DEL EMPLEO	Impulsando la generación de empleo	Proyectos productivos formalizados	450	Apoyos a iniciativas productivas sostenibles entregadas a grupos organizados, alianzas para el desarrollo empresarial y desarrollo de emprendimiento	General	150	100	100	100
	DERECHOS FUNDAMENTALES DEL TRABAJO Y FORTALECIMIENTO DEL DIALOGO SOCIAL	Alternativas para el progreso	Personas capacitadas	120	capacitaciones a organizaciones mano de obra no calificada	General	20	30	40	30
	FOMENTO DE LA INVESTIGACIÓN, DESARROLLO TECNOLOGICO E INNOVACIÓN DEL SECTOR DEL TRABAJO	Cooperación internacional para el desarrollo	Personas capacitadas	3	convenios de cooperación internacional	General	0	1	1	1

Sector	Programa	Sub programa	Nombre indicador de producto	Meta del cuatrienio	Descripción Ejecución Metas	Secretaría a cargo de la meta	Año 1	Año 2	Año 3	Año 4
VIVIENDA	Acceso a soluciones de vivienda	Vivienda para vivir mejor	Acciones para el desarrollo de vivienda realizadas	4	Proyectos para el apoyo en la gestión de la vivienda	Planeación	1	1	1	1
		Fortalecimiento para el mejoramiento de vivienda urbana y rural	Servicio de apoyo para el mejoramiento de vivienda urbana y rural realizado	4	Proyectos para mejoramiento de vivienda	Planeación	1	1	1	1
		Legalización de predios	Acciones para la legalización de predios	4	Proyectos para la legalización de predios	Planeación	1	1	1	1
	ORDENAMIENTO TERRITORIAL Y DESARROLLO URBANO	Ordenamiento y Desarrollo para vivir mejor	Actividades para la actualización del Esquema de Ordenamiento Territorial realizadas	1	Actualización EOT	Planeación	1	0	0	0
			Acciones para la participación del Consejo Territorial de Planeación y COT	4	Proyectos para el funcionamiento del Consejo territorial de Planeación y la COT	Planeación	1	1	1	1

Sector	Programa	Sub programa	Nombre indicador de producto	Meta del cuatrienio	Descripción Ejecución Metas	Secretaría a cargo de la meta	Año 1	Año 2	Año 3	Año 4
VIVIENDA	ORDENAMIENTO TERRITORIAL Y DESARROLLO URBANO	Andenes por la vida e infraestructura institucional para el desarrollo	Acciones para la construcción de infraestructura institucional	1	Construcción infraestructura institucional	Obras Públicas	0	1	0	0
			Acciones para el mantenimiento de infraestructura institucional	1	Mantenimiento a infraestructura institucional	Obras Públicas	0	1	0	0
			Estudios de pre inversión para proyectos de equipamiento institucional realizados	1	Estudios de pre inversión para proyectos de equipamiento institucional realizados	Obras Públicas	0	1	0	0
	ACCESO DE LA POBLACIÓN A LOS SERVICIOS DE AGUA POTABLE Y SANEAMIENTO BÁSICO	Acueductos para vivir mejor	Acueductos optimizados	4	Optimización de Acueductos Rurales.	Obras Públicas	0	1	2	1
		Espacios públicos recuperados para vivir mejor	Acciones para la recuperación de espacios públicos	3	Proyectos para recuperar los espacios públicos	Planeación	0	1	1	1
			Obras conexas optimizadas	6	Optimización de cunetas, sumideros, alcantarillas, gaviones, muros de contención, optimizadas que permitan mejorar la movilidad	Obras Públicas	1	2	2	1

Sector	Programa	Sub programa	Nombre indicador de producto	Meta del cuatrienio	Descripción Ejecución Metas	Secretaría a cargo de la meta	Año 1	Año 2	Año 3	Año 4
VIVIENDA	ACCESO DE LA POBLACIÓN A LOS SERVICIOS DE AGUA POTABLE Y SANEAMIENTO BÁSICO	Espacios públicos recuperados para vivir mejor	Personas capacitadas	200	Capacitaciones para disminuir el indice de pobreza rural entorno al recurso hídrico	Planeación	0	1	0	0
			Estudios o diseños realizados	4	Estudios o diseños para el desarrollo del municipio (equipamento)	Obras Públicas	1	1	1	1
			Acciones para el seguimiento del funcionamiento de los acueductos rurales realizadas	4	Proyectos para el seguimiento del funcionamiento de los acueductos rurales	Planeación	1	1	1	1
		Subsidios para vivir mejor	Usuarios beneficiados con subsidios al consumo	1	Otros subsidios establecidos por el Gobierno nacional entorno a la pandemia	Planeación	1	0	0	0
			Subsidios de Acueducto	9600	Subsidios de Acueducto a familias de estratos 1, 2 y 3	Planeación	2400	2400	2400	2400
			Subsidios de Aseo	9600	Subsidio de Aseo para familias de estratos 1, 2 y 3	Planeación	2400	2400	2400	2400
			Subsidio de Alcantarillado	9600	Subsidio de Alcantarillado para familias de estratos 1, 2 y 3	Planeación	2400	2400	2400	2400

Sector	Programa	Sub programa	Nombre indicador de producto	Meta del cuatrienio	Descripción Ejecución Metas	Secretaría a cargo de la meta	Año 1	Año 2	Año 3	Año 4
INCLUSIÓN SOCIAL	INCLUSIÓN SOCIAL Y PRODUCTIVA PARA LA POBLACIÓN EN SITUACIÓN DE VULNERABILIDAD	Vivir mejor en inclusión social y productiva	Personas vinculadas a empleo formal para población vulnerable	5	Banco de Hojas de vida y ferias de fomento al empleo	General	0	2	2	1
			Hogares con acompañamiento familiar	5100	Acciones de acompañamiento para mejorar la conectividad familiar	Desarrollo Social & TH	4500	200	200	200
			Beneficiarios potenciales para quienes se gestiona la oferta social	5,032	Gestión de oferta social para el desarrollo de Familias en Acción, Red Unidos	Desarrollo Social & TH	1258	1258	1258	1258
			Unidades productivas capitalizadas	3	Proyectos para mejorar la capacidad de la unidades productivas	General	0	1	1	1
	ATENCIÓN INTEGRAL DE POBLACIÓN EN SITUACIÓN PERMANENTE DE DESPROTECCIÒN SOCIAL Y/O FAMILIAR	Desarrollo integral de población desprotegida socialmente y/o familiar	Personas atendidas con servicios integrales	60	Proyectos para la atención de población general con servicios generales y población migrante	Desarrollo Social & TH	15	15	15	15

Sector	Programa	Sub programa	Nombre indicador de producto	Meta del cuatrienio	Descripción Ejecución Metas	Secretaría a cargo de la meta	Año 1	Año 2	Año 3	Año 4
GOBIERNO TERRITORIAL	Participación ciudadana y política y respeto por los derechos humanos y diversidad de creencias	Fortalecimiento del desempeño integral	Número de actividades para el fortalecimiento del desempeño integral	16	Fortalecimiento de la gestión del talento humano	Desarrollo Social & TH	4	4	4	4
			Número de actividades para el fortalecimiento del desempeño integral	6	actualización de procesos, procedimientos y políticas propias de la secretaria de hacienda	Hacienda	0	2	2	2
			Actividades de modernización y aseguramiento de la gestión documental	8	Proyectos para la modernización, aseguramiento de la gestión Documental y atención al ciudadano	Desarrollo Social & TH	2	2	2	2
		Fortalecimiento para el desempeño Institucional	Número de actividades para el desempeño institucional	4	Ejecución de actividades para mejorar el MIPG y reportes plataformas FURAG, SUIT y SIRECI ANUAL	Planeación	1	1	1	1
			Número de actividades para el desempeño institucional	16	Acciones para el mejoramiento de la Hacienda pública	Hacienda	4	4	4	4

Sector	Programa	Sub programa	Nombre indicador de producto	Meta del cuatrienio	Descripción Ejecución Metas	Secretaría a cargo de la meta	Año 1	Año 2	Año 3	Año 4
GOBIERNO TERRITORIAL	Participación ciudadana y política y respeto por los derechos humanos y diversidad de creencias	Lucha contra la corrupción y atención al ciudadano	Número de actividades para el cumplimiento de planes anti corrupción y atención al ciudadano	3	Actualización plan anticorrupción y seguimiento a su ejecución	Planeación	0	1	1	1
		Banco de programas y proyectos	Acciones para el fortalecimiento del Banco de proyectos realizadas	4	Proyectos para el fortalecimiento del Banco de Proyectos	Planeación	1	1	1	1

PLAN INDICATIVO - LINEA 3 SALUD Y PROTECCIÓN SOCIAL							Metas Anuales			
Sector	Programa	Sub programa	Nombre indicador de producto	Meta del cuatrienio	Descripción Ejecución Metas	Secretaría a cargo de la meta	Año 1	Año 2	Año 3	Año 4
SALUD Y PROTECCIÓN SOCIAL	INSPECCIÓN, VIGILANCIA Y CONTROL	FORTALECIMIENTO DEL ASEGURAMIENTO EN SALUD	Actos Administrativos de legalización de Recursos realizados	48	Proyecto de Aseguramiento en Salud	salud	12	12	12	12
		FORTALECIMIENTO DE LA SECRETARIA DE SALUD	Número de Actualizaciones del ASISS y perfil epidemiológico	4	Proyecto Fortalecimiento de la Secretaria de Salud	Salud	1	1	1	1
			Número de dotaciones para la DLS	4	Proyecto Fortalecimiento de la Secretaria de Salud	Salud	1	1	1	1
			Número de actualizaciones de software para la prestación de los servicios de la Dirección local de salud	4	Proyecto Fortalecimiento de la Secretaria de Salud	Salud	1	1	1	1
			Número de apoyos al fortalecimiento de la dirección local de salud	4	Proyecto Fortalecimiento de la Secretaria de Salud	Salud	1	1	1	1
Sector	Programa	Sub programa	Nombre indicador de producto	Meta del cuatrienio	Descripción Ejecución Metas	Secretaría a cargo de la meta	Año 1	Año 2	Año 3	Año 4

SALUD Y PROTECCIÒN SOCIAL	INSPECCIÓN, VIGILANCIA Y CONTROL	FORTALECIMIENTO DE LA SECRETARIA DE SALUD	Número de capacitaciones realizadas al personal de la DLS	4	Proyecto Fortalecimiento de la Secretaria de Salud	Salud	1	1	1	1
			Número de planes de contingencia formulados e implementados	4	Proyecto Fortalecimiento de la Secretaria de Salud	Salud	1	1	1	1
	SALUD PUBLICA	SALUD AMBIENTAL	Número de estrategias para la gestión del riesgo relacionadas con otras condiciones endémicas (EDA)	4	Proyecto de Salud Ambiental	Salud	1	1	1	1
			Numero de estrategias para la gestión del riesgo relacionadas con otras condiciones endémicas (IRA)	4	Proyecto de Salud Ambiental	Salud	1	1	1	1
		VIDA SALUDABLE Y CONDICIONES NO TRASMISIBLES	Número de Personas que participan de los programas de actividad física en el Municipio de Yotoco	12000	Proyecto de Salud Pública y Enfermedades No Trasmisibles	Salud	3000	3000	3000	3000
Sector	Programa	Sub programa	Nombre indicador de producto	Meta del cuatrienio	Descripción Ejecución Metas	Secretaría a cargo de la meta	Año 1	Año 2	Año 3	Año 4

SALUD Y PROTECCIÒN SOCIAL	SALUD PUBLICA	VIDA SALUDABLE Y CONDICIONES NO TRASMISIBLES	Número de Estrategias de atención en el programas ECNT	4	Proyecto de Salud Pública y Enfermedades No Trasmisibles	Salud	1	1	1	1
		CONVIVENCIA SOCIAL Y SALUD MENTAL	Número de niños, niñas y adolescentes con atención psicológica	2168	Proyecto de salud Mental	Salud	542	542	542	542
			Número de Niños, niñas y adolescentes escolarizados capacitados en prevención del consumo SPA, alcoholo y tabaco	12000	Proyecto Salud Mental	Salud	3000	3000	3000	3000
		SEGURIDAD ALIMENTARIA Y NUTRICIONAL	Numero de Estrategias en seguridad alimentaria y nutrición	4	Proyecto de seguridad alimentaria y nutricional	Salud	1	1	1	1
		SEXUALIDAD, DERECHOS SEXUALES Y REPRODUCTIVOS	Número Talleres de Gestante y Familia realizados	24	Proyecto salud sexual y reproductiva	Salud	6	6	6	6
Sector	Programa	Sub programa	Nombre indicador de producto	Meta del cuatrienio	Descripción Ejecución Metas	Secretaría a cargo de la meta	Año 1	Año 2	Año 3	Año 4

Calle 6 Nro. 4-08 piso 2
Teléfono: (2) 2524873
Código Postal: 761040
E-mail: concejo@yotoco-valle.gov.co

SALUD Y PROTECCIÒN SOCIAL	SALUD PUBLICA	SEXUALIDAD, DERECHOS SEXUALES Y REPRODUCTIVOS	Numero de Fortalecimientos a los servicios amigables para adolescentes y jóvenes	4	Proyecto salud sexual y reproductiva	Salud	1	1	1	1
		VIDA SALUDABLE Y ENFERMEDADES TRASMISIBLES	Número de Estrategias contra la tuberculosis TB	4	Proyecto Salud Publica y enfermedades trasmisibles	Salud	1	1	1	1
			Número de Estrategias de Vacunación	4	Proyecto Salud Publica y enfermedades trasmisibles	Salud	1	1	1	1
			Número de Estrategias para la gestión del Riesgo relacionadas con enfermedades trasmitidas por vectores - ETV y Zoonosis	4	Proyecto Salud Publica y enfermedades trasmisibles	Salud	1	1	1	1
			Numero de Campañas de Esterilización Canina y Felina	4	Proyecto Salud Publica y enfermedades trasmisibles	Salud	1	1	1	1
		SALUD Y AMBITO LABORAL	Número de Capacitaciones para promover la seguridad y salud en el trabajo	4	Proyecto Salud pública y ámbito laboral	Salud	1	1	1	1
Sector	Programa	Sub programa	Nombre indicador de producto	Meta del cuatrienio	Descripción Ejecución Metas	Secretaría a cargo de la meta	Año 1	Año 2	Año 3	Año 4

SALUD Y PROTECCIÒN SOCIAL	SALUD PUBLICA	GESTION DIFERENCIAL DE POBLACIONES VULNERABLES	Número de Brigadas y/o campañas de salud y recreación para la equidad	40	Proyecto Gestión diferencial de poblaciones Vulnerables	Salud	10	10	10	10
	PRESTACIÒN DE LOS SERVICIOS DE SALUD	FORTALECIMIENTO EN LA PRESTACION DE SERVICIOS DE SALUD	Número de capacitaciones realizadas al personal de salud	4	Proyecto Fortalecimiento a la prestación de servicios de salud	Salud	1	1	1	1
			Número de dotaciones en equipos para el Hospital Local de Yotoco	4	Proyecto Fortalecimiento a la prestación de servicios de salud	Salud	1	1	1	1
			Número de ambulancias adquiridas	1	Proyecto Fortalecimiento a la prestación de servicios de salud	Salud	0	0	0	1
			Número de ampliaciones realizadas al Hospital Local de Yotoco	1	Proyecto Fortalecimiento a la prestación de servicios de salud	Salud	0	0	0	1
			Número de Puestos de Salud re-modelados o construidos	2	Proyecto Fortalecimiento a la prestación de servicios de salud	Salud	0	0	1	1
Sector	Programa	Sub programa	Nombre indicador de producto	Meta del cuatrienio	Descripción Ejecución Metas	Secretaría a cargo de la meta	Año 1	Año 2	Año 3	Año 4

Calle 6 Nro. 4-08 piso 2
Teléfono: (2) 2524873
Código Postal: 761040
E-mail: concejo@yotoco-valle.gov.co

TRABAJO	PROTECCIÓN SOCIAL	Desarrollo integral del adulto mayor	Servicios personales contratados	4	Proyectos para servicios personales en atención a los adultos mayores	Desarrollo Social & Talento Humano	1	1	1	1
			Personas beneficiadas	4000	Proyectos para el desarrollo de actividades en pro del adulto mayor en situación de pobreza	Desarrollo Social & Talento Humano	1000	1000	1000	1000
			Personas beneficiados centro vida	200	Proyectos para el desarrollo de actividades en el centro vida	Desarrollo Social & Talento Humano	50	50	50	50
			Servicio de apoyo económico al adulto mayor	4	Proyectos para procesos de apoyo económico al adulto mayor	Desarrollo Social & Talento Humano	1	1	1	1
			Apoyo a proyectos productivos	4	Proyectos de apoyo a proyectos productivos de adultos mayores	Desarrollo Social & Talento Humano	1	1	1	1
INCLUSIÓN SOCIAL	ATENCIÓN, ASISTENCIA Y REPARACIÓN INTEGRAL A LAS VICTIMAS	Desarrollo del PAT	Iniciativas de memoria histórica asistidas técnicamente	1	Proyectos de iniciativas de memoria historia para victimas	Gobierno	0	0	1	0
Sector	Programa	Sub programa	Nombre indicador de producto	Meta del cuatrienio	Descripción Ejecución Metas	Secretaría a cargo de la meta	Año 1	Año 2	Año 3	Año 4

INCLUSIÓN SOCIAL	ATENCIÓN, ASISTENCIA Y REPARACIÓN INTEGRAL A LAS VICTIMAS	Desarrollo del PAT	Solicitudes tramitadas	20	Proyectos para el apoyo de victimas retornadas, reubicadas en el Municipio	Gobierno	5	5	5	5
			Personas con asistencia humanitaria	10	Proyectos para el apoyo a víctimas con asistencia humanitaria	Gobierno	2	2	2	4
			Hogares acompañados en Servicio de alojamiento temporal	5	Proyectos para el apoyo a víctimas con alojamiento temporal	Gobierno	0	2	2	1
			Recursos entregados en asistencia funeraria	6	Proyectos para el apoyo a víctimas en asistencia funeraria	Gobierno	1	1	2	2
			Acciones realizadas en cumplimiento de las medidas de satisfacción, distintas al mensaje estatal de reconocimiento.	4	Proyectos para apoyo en medidas de satisfacción	Gobierno	1	1	1	1
			Mesas de participación en funcionamiento	4	Proyectos de apoyo a la mesa de participación para su funcionamiento	Gobierno	1	1	1	1
			Hogares apoyados para seguridad alimentaria	6	Proyectos para la generación de seguridad alimentaria	Gobierno	2	2	1	1
Sector	Programa	Sub programa	Nombre indicador de producto	Meta del cuatrienio	Descripción Ejecución Metas	Secretaría a cargo de la meta	Año 1	Año 2	Año 3	Año 4

INCLUSIÓN SOCIAL	ATENCIÓN, ASISTENCIA Y REPARACIÓN INTEGRAL A LAS VICTIMAS	Desarrollo del PAT	Hogares que han recibido recursos para el transporte de bienes	6	Proyectos que permitan el transporte de bienes a familias afectadas por procesos de victimización	Gobierno	0	2	2	2
			Hogares con asistencia técnica para la generación de ingresos	10	Proyectos para la generación de proyectos productivos	Gobierno	0	4	4	2
			Hogares que reciben incentivos en especie	10	Proyectos para la entrega de aportes en especie para la generación de empleo	Gobierno	1	3	3	3
			Infraestructura para alojamiento temporal de víctimas desplazadas por el conflicto adecuados	2	Proyectos para adecuación de alojamientos temporales	Gobierno	0	0	1	1
			Acciones para la prevención, protección, asistencia, atención y reparación integral a las víctimas	4	Proyectos para fortalecer la prevención, protección, asistencia, atención y reparación integral a las víctimas	Gobierno	1	1	1	1
	DESARROLLO INTEGRAL DE NIÑOS, NIÑAS, ADOLESCENTES Y SUS FAMILIAS	Integralidad de niños, niñas adolescentes y sus familias "Mírame Yo-toco la inclusión "	Niños y niñas atendidos en Servicio integrales	4	Proyectos para la atención integral de infancia	Desarrollo Social & Talento Humano	1	1	1	1
Sector	Programa	Sub programa	Nombre indicador de producto	Meta del cuatrienio	Descripción Ejecución Metas	Secretaría a cargo de la meta	Año 1	Año 2	Año 3	Año 4

INCLUSIÓN SOCIAL	DESARROLLO INTEGRAL DE NIÑOS, NIÑAS, ADOLESCENTES Y SUS FAMILIAS	Integralidad de niños, niñas adolescentes y sus familias "Mírame Yo-toco la inclusión "	Edificaciones de atención a la primera infancia adecuadas	1	Proyectos para el fortalecimiento de la infraestructura de la educación inicial para la primera infancia	Obras Públicas	0	1	0	0
			Edificaciones de atención a la primera infancia dotadas	4	Proyectos para el fortalecimiento de la educación inicial para la primera infancia	Desarrollo Social & Talento Humano	1	1	1	1
			Niños, niñas, adolescentes y jóvenes atendidos con servicio de protección para el restablecimiento de derechos	4	Proyectos para la protección y restablecimiento de los derechos de niños, niñas, adolescentes y jóvenes	Gobierno	1	1	1	1
			Niños, niñas, adolescentes y jóvenes atendidos en los servicios de restablecimiento en la administración de justicia	8	Proyectos para la atención de niños, niñas, jóvenes con restablecimiento en la justicia	Gobierno	2	2	2	2
			Acciones para el desarrollo integral de la adolescencia realizadas	4	Proyectos para el desarrollo integral de la adolescencia	Desarrollo Social & Talento Humano	1	1	1	1
			Acciones para el desarrollo de la primera infancia realizadas	4	Proyectos para el desarrollo integral de la primera infancia	Desarrollo Social & Talento Humano	1	1	1	1
Sector	Programa	Sub programa	Nombre indicador de producto	Meta del cuatrienio	Descripción Ejecución Metas	Secretaría a cargo de la meta	Año 1	Año 2	Año 3	Año 4

INCLUSIÓN SOCIAL	DESARROLLO INTEGRAL DE NIÑOS, NIÑAS, ADOLESCENTES Y SUS FAMILIAS	Desarrollo integral de la mujer	Acciones para mejorar la calidad de vida de la mujer y genero realizadas	7	Proyectos para fortalecer la mujer y genero	Desarrollo Social & Talento Humano	1	2	2	2
		Desarrollo integral de los jóvenes y banco de proyectos juvenil	Acciones para garantizar el desarrollo integral y el derecho a la participación juvenil	3	Proyectos el desarrollo integral de los jóvenes y la participación juvenil	Desarrollo Social & Talento Humano	1	2	2	2
		Yo si puedo	Acciones de servicio para apoyar técnicamente a la población discapacitada	4	Apoyo técnico para la atención de la población discapacitada	Desarrollo Social & Talento Humano	1	1	1	1
			Proyectos para fortalecer la población discapacitada	4	Proyectos para fortalecer la población discapacitada desde su entorno familiar	Desarrollo Social & Talento Humano	1	1	1	1
		Etnias para el desarrollo	Apoyo técnico para las etnias	4	Apoyo técnico para la atención de la población INDIGENA	Desarrollo Social & Talento Humano	1	1	1	1
			Proyectos para el fortalecimiento de las etnias	4	Proyectos para fortalecerlas etnias	Desarrollo Social & Talento Humano	1	1	1	1
Sector	Programa	Sub programa	Nombre indicador de producto	Meta del cuatrienio	Descripción Ejecución Metas	Secretaría a cargo de la meta	Año 1	Año 2	Año 3	Año 4

INCLUSIÓN SOCIAL	DESARROLLO INTEGRAL DE NIÑOS, NIÑAS, ADOLESCENTES Y SUS FAMILIAS	Yotoco diverso	Servicio de apoyo técnico para la población LGTBIQ	4	Apoyo técnico para la atención de la población LGTBIQ	Desarrollo Social & Talento Humano	1	1	1	1
			Proyectos para fortalecer a la población LGTBIQ	4	Proyectos para fortalecer la población LGTBIQ	Desarrollo Social & Talento Humano	1	1	1	1
DEPORTE Y RECREACIÒN	Fomento a la recreación, la actividad física y el deporte	Desarrollo Deportivo y recreativo	Estudios y diseños elaborados	2	Proyectos para realizar estudios y diseños de infraestructuras deportivas	Obras Públicas	0	1	1	0
			Escenarios deportivos construidos	1	Proyectos para la construcción de escenarios deportivos	Obras Públicas	0	1	0	0
			Escenarios deportivos mejorados	1	Proyectos para el mejoramiento de escenarios deportivos	Obras Públicas	0	1	1	0
	FORMACIÓN Y PREPARACIÓN DE DEPORTISTAS	Deporte y recreación para vivir mejor en armonía con la salud	Asistencias técnicas realizadas a los organismos deportivos	4	Proyectos para el apoyo de asistencias técnicas a clubes deportivos	Desarrollo Social & Talento Humano	1	1	1	1
Sector	Programa	Sub programa	Nombre indicador de producto	Meta del cuatrienio	Descripción Ejecución Metas	Secretaría a cargo de la meta	Año 1	Año 2	Año 3	Año 4

DEPORTE Y RECREACIÓN	FORMACIÓN Y PREPARACIÓN DE DEPORTISTAS	Deporte y recreación para vivir mejor en armonía con la salud	Personas atendidas	200	proyecto para masificación y fortalecimiento disciplinas deportivas	Desarrollo Social & Talento Humano	50	50	50	50
			Proyectos para el apoyo de organismos deportivos	10	Proyectos para el apoyo de organismos deportivos	Desarrollo Social & Talento Humano	2	3	3	2
			Acciones para fomentar las actividades físicas y estilos de vida saludables	4	Proyectos que permitan el apoyo en actividades físicas y estilos de vida saludable a la comunidad en general	Desarrollo Social & Talento Humano	1	1	1	1
			Deportistas apoyados	100	Proyectos para el apoyo a deportistas (Dotaciones, otros)	Desarrollo Social & Talento Humano	25	25	25	25
			Proyectos para el apoyo a deportistas y población en general	4	Proyectos para el apoyo a deportistas y población en general	Desarrollo Social & Talento Humano	1	1	1	1
			Escenarios deportivos con mantenimiento	20	Proyectos para el mantenimiento de escenarios deportivos (Servicios públicos, podas, etc)	Desarrollo Social & Talento Humano	5	5	5	5
Sector	Programa	Sub programa	Nombre indicador de producto	Meta del cuatrienio	Descripción Ejecución Metas	Secretaría a cargo de la meta	Año 1	Año 2	Año 3	Año 4

Calle 6 Nro. 4-08 piso 2
Teléfono: (2) 2524873
Código Postal: 761040
E-mail: concejo@yotoco-valle.gov.co

DEPORTE Y RECREACIÒN	FORMACIÓN Y PREPARACIÓN DE DEPORTISTAS	Deporte y recreación para vivir mejor en armonía con la salud	Acciones de apoyo para el desarrollo de proyectos de apoyo a deportistas y comunidad ley 934 (SEMANAS DEPORTIVAS Y JUEGOS MUNICIPALES-SUPÉRATE)	4	Proyectos para apoyo a deportistas y comunidad ley 934 (SEMANAS DEPORTIVAS Y JUEGOS MUNICIPALES-SUPERATE)	Desarrollo Social & Talento Humano	1	1	1	1
			Formación y masificación deportiva y recreativa para la población del municipio de Yotoco "DEPORTE SIN LIMITES"	2	Proyectos para el apoyo a deportistas (Juegos Nacionales y Departamentales).	Desarrollo Social & Talento Humano	0	1	0	1

Calle 6 Nro. 4-08 piso 2
Teléfono: (2) 2524873
Código Postal: 761040
E-mail: concejo@yotoco-valle.gov.co

PLAN INDICATIVO - LINEA 4 MEDIO AMBIENTE, AGUA POTABLE Y SANEAMIENTO BÁSICO							Metas Anuales			
Sector	Programa	Sub programa	Nombre indicador de producto	Meta del cuatrienio	Descripción Ejecución Metas	Secretaría a cargo de la meta	Año 1	Año 2	Año 3	Año 4
Agricultura y Desarrollo Rural	Inclusión productiva de pequeños productiva de pequeños productores rurales	Producción agropecuaria para vivir mejor	Pequeños productores apoyados	200	Proyectos para apoyar a los pequeños productores	Umata	50	50	50	50
		Asistencia técnica para la gestión y desarrollo rural	Pequeños productores rurales asistidos técnicamente	400	Proyectos para asistir técnicamente a los pequeños productores	umata	100	100	100	100
		Proyectos productivos para el desarrollo agropecuario	Productores agropecuarios apoyados	3	Proyectos para apoyar a los productores agropecuarios	Umata	0	1	1	1
		CMDR para la unificación del desarrollo rural	Planes de Desarrollo Agropecuario y Rural elaborados	1	Proyectos para el desarrollo de los CMDR que permitan la elaboración de planes de desarrollo agropecuario y rural	Umata	1	0	0	0
Sector	Programa	Sub programa	Nombre indicador de producto	Meta del cuatrienio	Descripción Ejecución Metas	Secretaría a cargo de la meta	Año 1	Año 2	Año 3	Año 4

Agricultura y Desarrollo Rural	Inclusión productiva de pequeños productiva de pequeños productores rurales	CMDR para la unificación del desarrollo rural	Planes de Desarrollo Agropecuario y Rural acompañados	4	Elaboración de planes de desarrollo agropecuarios y rurales, resultados de los CMDR	Umata	1	1	1	1
		Sostenibilidad	Alevinos producidos	400	Proyectos para la producción de Alevinos en las lagunas chiquique, maicena y gota de leche	Umata	0	200	0	200
		Activación de organizaciones productoras para el desarrollo	Asociaciones u organizaciones apoyadas	19	Proyectos para el apoyo de asociación de pescadores y organizaciones productoras	Umata	1	6	6	6
		Formación y capacitación agrícola y agroindustrial para el desarrollo	Personas capacitadas	100	Proyectos para la capacitación de pequeños productores en cadenas de transformación agroindustrial	Umata	0	100	100	0
Sector	Programa	Sub programa	Nombre indicador de producto	Meta del cuatrienio	Descripción Ejecución Metas	Secretaría a cargo de la meta	Año 1	Año 2	Año 3	Año 4

Calle 6 Nro. 4-08 piso 2
Teléfono: (2) 2524873
Código Postal: 761040
E-mail: concejo@yotoco-valle.gov.co

Agricultura y Desarrollo Rural	Inclusión productiva de pequeños productiva de pequeños productores rurales	Mercados campesinos en alianza para el desarrollo	Productores apoyados para la participación en mercados campesinos	15	Proyectos para el apoyo de pequeños productores en la participación de mercados campesinos	Umata	0	5	5	5
		Educación ambiental para Vivir mejor	Fortalecimiento de la educación ambiental	4	Proyectos para el desarrollo de educación ambiental PMEA, CIDEA, Otros	Umata	1	1	1	1
	Sanidad agropecuaria e inocuidad agroalimentaria	Control de plagas para la ruralidad	Focos de plagas controlados	650	Proyectos para el control de los focos de las plagas	Umata	50	200	200	200
Ambiente y Desarrollo Sostenible	Conservación de la biodiversidad y sus servicios eco sistémicos	Conservación de nuestro medio ambiente	Áreas en proceso restauración aisladas	3	Proyectos de restauración de predios adquiridos para protección de Recurso Hídrico	Umata	0	1	1	1
			Áreas en proceso restauración en mantenimiento	3	Proyectos para el mantenimiento de áreas restauradas	Umata	0	1	1	1
Sector	Programa	Sub programa	Nombre indicador de producto	Meta del cuatrienio	Descripción Ejecución Metas	Secretaría a cargo de la meta	Año 1	Año 2	Año 3	Año 4

Ambiente y Desarrollo Sostenible	Conservación de la biodiversidad y sus servicios eco sistémicos	Guardabosques protegiendo nuestro medio ambiente	Servicio de guarda bosques	12	Proyectos para la prestación del servicio de guardabosque en pro de la protección de zonas importancia estratégica	Umata	3	3	3	3
		Conservación de cuencas hidrográficas	Predios adquiridos	4	Proyectos para la adquisición de predios por ley 99 de 1993 Art. 111 norma reglamentaria	Planeación	1	1	1	1
	Gestión integral del recurso hídrico	Uso Eficiente y Ahorro del Agua	Actividades para el desarrollo del Programa Uso Eficiente y Ahorro del Agua	4	Proyectos para la ejecución de Actividades del Programa Uso Eficiente y Ahorro del Agua	Planeación	1	1	1	1
	Gestión del cambio climático para un desarrollo bajo en carbono y resiliente al clima	Recuperación de cuerpos de agua para vivir mejor	Cuerpos de agua recuperados	2	Proyectos para la recuperación de Cuerpos de Agua (Lagunas Chiquique, Maizena, Gota de Leche y la Nubia)	Umata	0	1	1	0
Sector	Programa	Sub programa	Nombre indicador de producto	Meta del cuatrienio	Descripción Ejecución Metas	Secretaría a cargo de la meta	Año 1	Año 2	Año 3	Año 4

Ambiente y Desarrollo Sostenible	Gestión del cambio climático para un desarrollo bajo en carbono y resiliente al clima	Plan integral de mitigación al cambio climático	Campañas de información en gestión de cambio climático realizadas	4	Proyectos para la disminución de situaciones que afectan el cambio climático	Umata	1	1	1	1
		Vivero para la vida	Plántulas producidas	2000	Proyectos para producir plántulas que serán sembradas en áreas de interés ambiental	Umata	500	500	500	500
VIVIENDA	Acceso de la población a los servicios de agua potable y saneamiento básico	Sistemas para el tratamiento de aguas residuales	Sistemas sépticos optimizados y mantenidos	40	Proyectos para el mantenimiento y optimización de sistemas sépticos	Obras Públicas	10	10	10	10
			Sistemas sépticos construidos	10	Proyectos para la construcción de sistemas sépticos	Obras Públicas	0	5	3	2
		Saneamiento básico	Sistemas de aguas residuales con mantenimiento	4	Proyectos para el mantenimiento de Star en zona rural	Obras Públicas	1	1	1	1
			Sistemas de tratamiento de aguas residuales construidas	1	Proyectos para la construcción de sistemas de tratamiento de aguas residuales	Obras Públicas	0	0	1	0
			Baterías sanitarias construidas	50	Proyectos para la construcción de baterías sanitarias	Obras Públicas	0	20	15	15
Sector	Programa	Sub programa	Nombre indicador de producto	Meta del cuatrienio	Descripción Ejecución Metas	Secretaría a cargo de la meta	Año 1	Año 2	Año 3	Año 4

VIVIENDA	Acceso de la población a los servicios de agua potable y saneamiento básico	Gestión integral del recurso hídrico	Acciones para controlar, potabilizar los acueductos rurales	10	Proyectos para realizar el seguimiento, control y potabilización de los acueductos y contaminación de cuencas hídricas	Planeación	2	3	3	2
		Alcantarillado para vivir mejor	Metros lineales de alcantarillado construido	500	Proyectos para la construcción de alcantarillado	Obras Públicas	0	200	200	100
			Metros lineales de alcantarillado mejorado	100	Proyectos para el mejoramiento de alcantarillado	Obras Públicas	0	50	50	0
		Estudios de pre inversión	Estudios de pre inversión para proyectos de alcantarillado realizados	2	Proyectos para realizar estudios de pre inversión	Obras Públicas	0	1	1	0
		Fortalecimiento del desempeño ambiental de los sectores productivos	Actividades para el desarrollo de la Estación de Clasificación y aprovechamiento de Residuos Sólidos "ECA" realizadas	3	Proyectos para la adecuación de la ECA y funcionamiento	Planeación	0	1	1	0
Sector	Programa	Sub programa	Nombre indicador de producto	Meta del cuatrienio	Descripción Ejecución Metas	Secretaría a cargo de la meta	Año 1	Año 2	Año 3	Año 4

VIVIENDA	Acceso de la población a los servicios de agua potable y saneamiento básico	Estación de Clasificación y aprovechamiento de Residuos Sólidos "ECA"	Acciones para la Clasificación, aprovechamiento de Residuos de Construcción y Demolición realizadas	3	Proyectos para la adecuación de la PCAE y funcionamiento	Planeación	0	1	1	1
		Fortalecimiento del desempeño ambiental de los sectores productivos	Servicio de apoyo para el desarrollo de actividades del PGIRS	3	Proyectos para el desarrollo de las actividades del PGIRS	Planeación	0	1	1	1
			Documento de lineamiento ambiental PGIRS	1	Revisión y Ajuste del PGIRS	Planeación	0	1	0	0
		Plan de Gestión Integral de Residuos Sólidos "PGIRS"	Acciones para la ejecución del PGIRS	3	Proyecto de fortalecimiento para el grupo coordinador del PGIRS	Planeación	0	1	1	1
Sector	Programa	Sub programa	Nombre indicador de producto	Meta del cuatrienio	Descripción Ejecución Metas	Secretaría a cargo de la meta	Año 1	Año 2	Año 3	Año 4

GOBIERNO TERRITORIAL	Fortalecimiento de la convivencia y la seguridad	Atención a población animal	Acciones para la atención animal	4	Proyectos para la atención animal	General	1	1	1	1
	PREVENCIÓN Y ATENCIÓN DE DESASTRES Y EMERGENCIAS	Acciones de prevención y atención de desastres y emergencias	Plan de gestión del riesgo de desastres y estrategia para la respuesta a emergencias implementados	4	Proyectos para la implementación de Plan de Gestión del Riesgo y EMREY	Gobierno	1	1	1	1
			Personas capacitadas	200	Proyectos para la capacitación de la comunidad en acciones de Gestión del Riesgo y estrategia a la respuesta	Gobierno	50	50	50	50
			Emergencias y desastres atendidas	8	Proyectos para la atención de emergencias y desastres	Gobierno	2	2	2	2
			Infraestructura para alojamiento temporal adecuada	2	Proyectos para la adecuación de alojamiento temporal para situaciones de emergencias de desastres	Gobierno	0	1	0	1
			Solicitudes tramitadas	200	Proyectos para la atención de familias afectadas por situaciones de desastres	Gobierno	50	50	50	50
		Acciones para la mitigación del riesgo	Infraestructuras demolidas	2	Proyectos para realizar la demolición de infraestructuras	Obras Públicas	0	1	1	0
Sector	Programa	Sub programa	Nombre indicador de producto	Meta del cuatrienio	Descripción Ejecución Metas	Secretaría a cargo de la meta	Año 1	Año 2	Año 3	Año 4

GOBIERNO TERRITORIAL	Fortalecimiento de la convivencia y la seguridad ciudadana PREVENCIÓN Y ATENCIÓN DE DESASTRES Y EMERGENCIAS	Ordenamiento Ambiental Territorial	Obras de infraestructura para mitigación y atención a desastres realizadas	1	Proyectos para el desarrollo de obras de infraestructura para la mitigación del Riesgo de desastres.	Obras Públicas	0	0	1	0
		Prevención y atención de desastres y emergencias.	Servicio de apoyo de entidades de socorro	4	Proyectos para el apoyo a entidades de socorro (Bomberos, Defensa Civil y otros)	Gobierno	1	1	1	1
			Servicio de apoyo financiero para reubicación temporal	24	Proyectos para la reubicación temporal de familias en situación de riesgo	Planeación	6	6	6	6

PARTE FINANCIERA

DIAGNOSTICO FINANCIERO

Hacienda Pública y Desarrollo territorial

Para realizar la proyección financiera que respalde el plan de desarrollo del Municipio del Yotoco Valle del Cauca, se tomó como fuente de información histórica las ejecuciones presupuestales de ingresos y egresos de los años 2016, 2017, 2018 y 2019, de la información tomada de las ejecuciones teniendo en cuenta las operaciones efectivas hasta el 31 de diciembre de cada vigencia. Para realizar el análisis del comportamiento anual y promedio de los años mencionados los cuales son resumidos a continuación:

Concepto/Vigencia 2016 2017 2018	2.016	2.017	2.018	2.019
Ingresos Totales	25.532.392.827	28.673.106.028	25.687.629.377	36,331,426,86
Gastos Totales	21.073.380.801	25.035.229.923	22.154.887.741	31,314,306,790

El Municipio de Yotoco dentro de sus ingresos depende en gran parte de las transferencias nacionales y de los ingresos tributarios, Cabe resaltar que durante las últimas vigencias los rubros de ingresos no tributarios han presentado un incremento, siendo esta la de mayor participación en los ingresos corrientes, ya que se están percibiendo ingresos por incentivo, provenientes del relleno sanitario los cuales poseen una destinación específica para el sector de agua potable y saneamiento básico.

INGRESOS 2016 -2019

	RECURSOS PROPIOS	OTROS INGRESOS Y TRASNFERENCIAS	RECURSOS DE CAPITAL
RECAUDO 2016	8.589.902.486	14.168.325.853	1.475.186.398
RECAUDO 2017	11.362.591.309	14.410.498.221	2.256.496.517
RECAUDO 2018	1.748.354.731	11.067.364.258	4.025.101.350
RECAUDO 2019	7.723.383.482	9.938.189.647	10.614.603.012

Ingresos más Representativos

Para el año 2016 el total de ingresos del municipio fue de $25.52 millones, de los cuales podemos concluir que los ingresos corrientes ascendieron a la suma de $18.999 millones. Los ingresos corrientes representaron el 74% del total de los ingresos, donde el 25% corresponde a los ingresos tributarios, siendo los más representativos el impuesto predial unificado y sobretasa al combustible; los ingresos no tributarios representan el 23% del total de los ingresos corrientes, incrementando significativamente debido a ingresos por concepto de incentivos. Los ingresos de capital por transferencias de la nación siguen ocupando un lugar importante en la participación representando el 29%.

En el año 2017 hay una variación del 12% en ingresos, lo cual es preocupante para la vigencia 2018, al disminuir el ingreso en 7%, alcanzando un recaudo de $26.585 millones, se observa una constante en las participaciones de ingresos tributarios y no tributarios, estos alcanzando una variación considerable para el periodo evaluado de la vigencia 2019, y la participación de las transferencias nacionales incrementa según el crecimiento de la economía. Lo cual refleja que se está realizando gestión ante el Gobierno Nacional y que los ingresos propios son adecuados para el funcionamiento del ente territorial.

El año 2019 presento el mayor incremento en los recursos en comparación a las vigencias anteriores

Concepto/Vigencia 2016 2017 2018	2.016	2.017	2.018	2.019
Ingresos Totales	25.532.392.827	28.673.106.028	25.687.629.377	36,331,426,86
Gastos Totales	21.073.380.801	25.035.229.923	19.999.838.306	31,314,306,790

En lo relacionado a los gastos, en las vigencias 2016, 2017 2018 y 2019, se tuvieron gastos por $21.073, $25.035, $22.154 y 31.314 millones, respectivamente. Viéndose una variación promedio en los gastos de más de 9 puntos porcentuales.
En el periodo analizado (2016 – 2019) se realizó un desembolso de crédito interno por $4.500 millones que están siendo amortizados actualmente.

En consecuencia, a los anteriores datos se procedió a analizar las tendencias históricas tanto de ingresos como de egresos, con cada una de las cuentas de las ejecuciones presupuestales (ingresos, gastos) y con base en el comportamiento promedio de los ingresos se proyectó con incremento anual del 3%, lo anterior debido a la emergencia del COVID-19 que actualmente estamos viviendo y que repercutirá en la economía durante los siguientes vigencias.

Para el 2021 y las vigencias siguientes además se tuvieron en cuenta los lineamientos establecidos en la Ley 617 de 2000, donde los ingresos Corrientes de libre destinación no se deben comprometer más del 80% en gastos corrientes (en razón a que el Municipio de Yotoco está ubicado en la categoría sexta)

A continuación, se observa el presupuesto resumido del plan de desarrollo 2020-2023 consolidado por las fuentes de financiación donde el mayor peso porcentual recae sobre otras fuentes de financiación que corresponden al 45%, seguido de las transferencias del sistema general de participaciones SGP que corresponde al 32% del total y los ingresos corrientes de 20%

Vigencia	Ingresos Corrientes de Libre Destinación - ICLD	Ingresos Corrientes de Destinación Específica - ICDE	SGP Educación	SGP Salud	SGP Agua Potable y Saneamiento Básico	SGP Propósito General
2020	1.125.797.469	2.803.816.206	483.928.552	2.921.285.611	740.724.030	2.119.473.702
2021	1.159.571.393	2.887.930.693	498.446.409	3.008.924.179	762.945.750	2.183.057.912
2022	1.194.358.535	2.974.568.616	513.399.801	3.099.191.904	785.834.122	2.248.549.649
2023	1.230.189.291	3.063.805.674	528.801.795	3.192.167.662	809.409.145	2.316.006.140
Total Ingresos / Gastos	***4.709.916.688***	***11.730.121.189***	***2.024.576.557***	***12.221.569.356***	***3.098.913.047***	***8.867.087.403***

Vigencia	SGP Asignaciones Especiales	Sistema General de Regalías - SGR	Cofinanciación	Crédito	Otros	Total
2020	-	-	648.000.000	-	8.777.026.907	19.620.052.477
2021	-	-	667.440.000	-	9.040.337.714	20.208.654.050
2022	-	-	687.463.200	-	9.311.547.847	20.814.913.674
2023	-	-	708.087.096	-	9.590.894.285	21.439.361.088
Total Ingresos / Gastos	**-**	**-**	***2.710.990.296***	**-**	***36.719.806.753***	***82.082.981.289***

Calle 6 Nro. 4-08 piso 2
Teléfono: (2) 2524873
Código Postal: 761040
E-mail: concejo@yotoco-valle.gov.co

Indicador de desempeño fiscal

Año	Indicador	%
2000	ingresos corrientes destinados a funcionamiento	75,11
2018		38,28
2000	Respaldo de la deuda	13,55
2018		4,58
2000	ingresos que corresponden a transferencias	62,36
2018		40,98
2000	ingresos corrientes que corresponden a recursos propios	27,11
2018		46,17
2000	gasto total destinado a inversión	67,69
2018		83,93
2000	Capacidad de ahorro	21,73
2018		79,28
2000	Indicador de desempeño fiscal	58,10
2018		77,30

Ingresos históricos

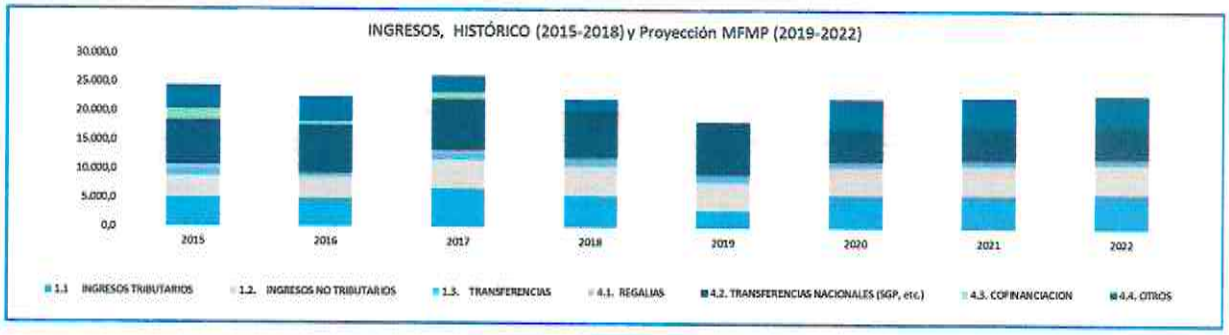

Calle 6 Nro. 4-08 piso 2
Teléfono: (2) 2524873
Código Postal: 761040
E-mail: concejo@yotoco-valle.gov.co

Gastos históricos

Recursos disponibles para inversión

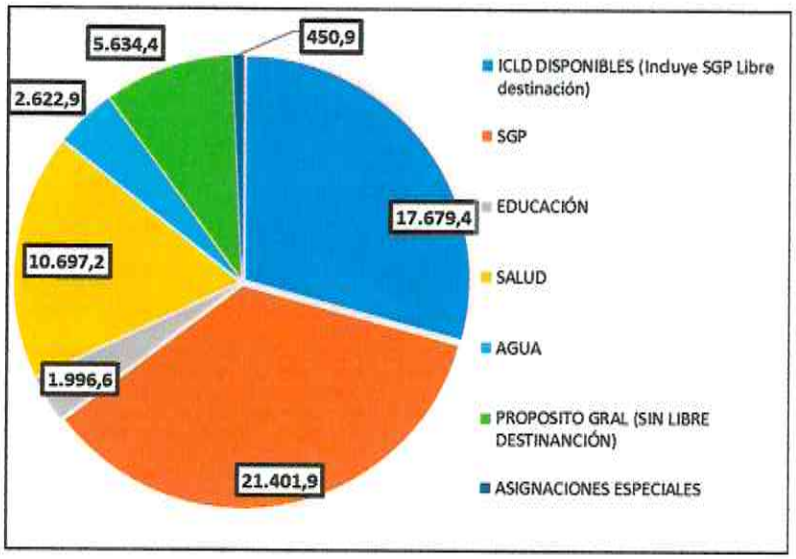

MARCO FISCAL A MEDIANO PLAZO
PLAN FINANCIERO

Valores en millones de pesos

Cuenta	Descripción	2017	2018	2019	2020	2021	2022	2023	2024	2025
BF_1	**INGRESOS TOTALES**	**25.507**	**21.748**	**24.050**	**22.421**	**22.741**	**23.071**	**23.411**	**23.761**	**24.122**
BF_1.1	**INGRESOS CORRIENTES**	**21.852**	**20.472**	**23.923**	**22.421**	**22.741**	**23.071**	**23.411**	**23.761**	**24.122**
BF_1.1.1	**TRIBUTARIOS**	**6.580**	**5.458**	**5.647**	**5.745**	**5.917**	**6.095**	**6.278**	**6.466**	**6.660**
BF_1.1.1.1	Vehículos Automotores	0	0	0	0	0	0	0	0	0
BF_1.1.1.2	Impuesto Predial Unificado	2.106	1.547	1.661	1.600	1.648	1.697	1.748	1.801	1.855
BF_1.1.1.3	Impuesto de Industria y Comercio	1.394	1.305	998	957	986	1.015	1.046	1.077	1.109
BF_1.1.1.4	Registro y Anotación	0	0	0	0	0	0	0	0	0
BF_1.1.1.5	Licores	0	0	0	0	0	0	0	0	0
BF_1.1.1.6	Cerveza	0	0	0	0	0	0	0	0	0
BF_1.1.1.7	Cigarrillos y Tabaco	0	0	0	0	0	0	0	0	0
BF_1.1.1.8	Sobretasa Consumo Gasolina Motor	1.106	947	1.109	1.109	1.142	1.177	1.212	1.248	1.286
BF_1.1.1.9	Estampillas	313	201	172	172	177	182	188	194	199
BF_1.1.1.10	Impuesto de Transporte por Oleoductos y Gasoductos	0	0	0	0	0	0	0	0	0
BF_1.1.1.11	Impuesto Único a Favor de San Andrés	0	0	0	0	0	0	0	0	0
BF_1.1.1.12	Otros Ingresos Tributarios	1.662	1.457	1.707	1.907	1.964	2.023	2.084	2.146	2.211
BF_1.1.2	**NO TRIBUTARIOS**	**5.128**	**5.248**	**5.545**	**4.933**	**5.081**	**5.233**	**5.390**	**5.552**	**5.719**
BF_1.1.2.1	Ingresos de la Propiedad: Tasas, Derechos, Multas y Sanciones	902	825	1.445	933	961	990	1.020	1.050	1.082
BF_1.1.2.2	Otros No Tributarios	4.226	4.423	4.100	4.000	4.120	4.244	4.371	4.502	4.637

Calle 6 Nro. 4-08 piso 2
Teléfono: (2) 2524873
Código Postal: 761040
E-mail: concejo@yotoco-valle.gov.co

MARCO FISCAL A MEDIANO PLAZO
PLAN FINANCIERO

Valores en millones de pesos

Cuenta	Descripción	2017	2018	2019	2020	2021	2022	2023	2024	2025
BF_1.1.3	**TRANSFERENCIAS**	**10.143**	**9.766**	**12.731**	**11.743**	**11.743**	**11.743**	**11.743**	**11.743**	**11.743**
BF_1.1.3.1	**Transferencias Para Funcionamiento**	**1.080**	**1.033**	**1.401**	**1.031**	**1.031**	**1.031**	**1.031**	**1.031**	**1.031**
BF_1.1.3.1.1	**Del Nivel Nacional**	**1.064**	**868**	**1.385**	**1.003**	**1.003**	**1.003**	**1.003**	**1.003**	**1.003**
BF_1.1.3.1.1.1	Sistema General de Participaciones - Propósito General - Libre dest. - categorías 4, 5 y 6	1.064	868	1.385	1.003	1.003	1.003	1.003	1.003	1.003
BF_1.1.3.1.1.2	Otras Transferencias de la Nación	0	0	0	0	0	0	0	0	0
BF_1.1.3.1.2	**Del Nivel Departamental**	**16**	**164**	**16**	**28**	**28**	**28**	**28**	**28**	**28**
BF_1.1.3.1.2.1	De Vehículos Automotores	16	18	16	28	28	28	28	28	28
BF_1.1.3.1.2.2	Otras Transferencias del Departamento	0	146	0	0	0	0	0	0	0
BF_1.1.3.1.3	Otras Transferencias Para Funcionamiento	0	0	0	0	0	0	0	0	0
BF_1.1.3.2	**Transferencias Para Inversión**	**9.063**	**8.733**	**11.330**	**10.712**	**10.712**	**10.712**	**10.712**	**10.712**	**10.712**
BF_1.1.3.2.1	**Del Nivel Nacional**	**8.779**	**7.975**	**10.111**	**9.428**	**9.428**	**9.428**	**9.428**	**9.428**	**9.428**
BF_1.1.3.2.1.1	**Sistema General de Participaciones**	**5.447**	**5.194**	**6.145**	**5.455**	**5.455**	**5.455**	**5.455**	**5.455**	**5.455**
BF_1.1.3.2.1.1.1	Sistema General de Participaciones - Educación	510	485	474	474	474	474	474	474	474
BF_1.1.3.2.1.1.2	Sistema General de Participaciones - Salud	2.740	2.756	3.039	2.921	2.921	2.921	2.921	2.921	2.921
BF_1.1.3.2.1.1.3	Sistema General de Participaciones - Agua Potable y Saneamiento Básico	630	721	754	686	686	686	686	686	686
BF_1.1.3.2.1.1.4	Sistema General de Participaciones - Propósito General - Forzosa Inversión	1.480	1.178	1.818	1.314	1.314	1.314	1.314	1.314	1.314
BF_1.1.3.2.1.1.5	Otras del Sistema General de Participaciones	87	54	60	60	60	60	60	60	60

Calle 6 Nro. 4-08 piso 2
Teléfono: (2) 2524873
Código Postal: 761040
E-mail: concejo@yotoco-valle.gov.co

MARCO FISCAL A MEDIANO PLAZO
PLAN FINANCIERO

Valores en millones de pesos

Cuenta	Descripción	2017	2018	2019	2020	2021	2022	2023	2024	2025
BF_1.1.3.2.1.2	FOSYGA y ETESA	3.332	2.739	3.965	3.972	3.972	3.972	3.972	3.972	3.972
BF_1.1.3.2.1.3	Otras Transferencias de la Nación	0	43	1	1	1	1	1	1	1
BF_1.1.3.2.2	Del Nivel Departamental	284	604	1.159	1.094	1.094	1.094	1.094	1.094	1.094
BF_1.1.3.2.3	Del Nivel Municipal	0	153	60	190	190	190	190	190	190
BF_1.1.3.2.4	Sector Descentralizado	0	0	0	0	0	0	0	0	0
BF_1.1.3.2.5	Sector Privado	0	0	0	0	0	0	0	0	0
BF_1.1.3.2.6	Otras Transferencias para Inversión	0	0	0	0	0	0	0	0	0
BF_2	**GASTOS TOTALES**	**22.952**	**15.240**	**33.185**	**21.463**	**21.714**	**21.908**	**22.121**	**22.384**	**22.706**
BF_2.1	**GASTOS CORRIENTES**	**12.644**	**11.996**	**19.504**	**17.410**	**17.576**	**17.676**	**17.791**	**17.955**	**18.173**
BF_2.1.1	**FUNCIONAMIENTO**	**4.024**	**2.376**	**5.500**	**5.539**	**5.699**	**5.864**	**6.034**	**6.209**	**6.389**
BF_2.1.1.1	Gastos de Personal	2.122	1.805	2.379	2.346	2.416	2.489	2.564	2.640	2.720
BF_2.1.1.2	Gastos Generales	559	403	935	826	851	876	903	930	958
BF_2.1.1.3	**Transferencias**	**1.343**	**168**	**1.701**	**1.775**	**1.822**	**1.871**	**1.921**	**1.973**	**2.026**
BF_2.1.1.3.1	Pensiones	44	0	0	0	0	0	0	0	0
BF_2.1.1.3.2	A Fonpet	0	0	0	0	0	0	0	0	0
BF_2.1.1.3.3	A Patrimonios Autónomos para Provisión de Pensiones	0	0	0	0	0	0	0	0	0
BF_2.1.1.3.4	A Organismos de Control	290	168	333	335	345	355	366	377	388
BF_2.1.1.3.5	A Establecimientos Públicos y Entidades Descentralizadas - Nivel Territorial	0	0	0	0	0	0	0	0	0
BF_2.1.1.3.6	Sentencias y Conciliaciones	220	0	200	200	200	200	200	200	200

Calle 6 Nro. 4-08 piso 2
Teléfono: (2) 2524873
Código Postal: 761040
E-mail: concejo@yotoco-valle.gov.co

MARCO FISCAL A MEDIANO PLAZO
PLAN FINANCIERO

Valores en millones de pesos

Cuenta	Descripción	2017	2018	2019	2020	2021	2022	2023	2024	2025
BF_2.1.1.3.7	Otras Transferencias	789	0	1.168	1.240	1.277	1.316	1.355	1.396	1.437
BF_2.1.1.4	Déficit Fiscal de Vigencias Anteriores por Funcionamiento	0	0	0	0	0	0	0	0	0
BF_2.1.1.5	Costos y Gastos Asociados a la Operación, Producción y Comercialización	0	0	0	0	0	0	0	0	0
BF_2.1.1.6	Otros Gastos de Funcionamiento	0	0	485	592	610	628	647	666	686
BF_2.1.2	**PAGO DE BONOS PENSIONALES Y CUOTAS PARTES DE BONO PENSIONAL**	0	0	**0**	**0**	**0**	**0**	**0**	**0**	**0**
BF_2.1.3	**APORTES AL FONDO DE CONTINGENCIAS DE LAS ENTIDADES ESTATALES**	0	0	**0**	**0**	**0**	**0**	**0**	**0**	**0**
BF_2.1.4	**GASTOS OPERATIVOS EN SECTORES SOCIALES (Remuneración al Trabajo, Prestaciones, y Subsidios en Sectores de Inversión)**	**8.501**	**9.546**	**13.623**	**11.617**	**11.648**	**11.673**	**11.708**	**11.746**	**11.784**
BF_2.1.4.1	Educación	1.000	1.053	1.212	1.118	1.118	1.118	1.118	1.118	1.118
BF_2.1.4.2	Salud	6.637	5.898	8.269	7.933	7.933	7.933	7.933	7.933	7.933
BF_2.1.4.3	Agua Potable y Saneamiento Básico	424	711	1.116	743	761	778	796	815	834
BF_2.1.4.4	Vivienda	0	0	14	0	0	0	0	0	0
BF_2.1.4.5	Otros Sectores	440	1.884	3.012	1.823	1.836	1.844	1.861	1.880	1.899
BF_2.1.5	**INTERESES Y COMISIONES DE LA DEUDA**	**119**	**73**	**381**	**254**	**229**	**139**	**49**	**0**	**0**
BF_2.1.5.1	Interna	119	73	381	254	229	139	49	0	0
BF_2.1.5.2	Externa	0	0	0	0	0	0	0	0	0
BF_3	**DÉFICIT O AHORRO CORRIENTE**	**9.208**	**8.476**	**4.419**	**5.011**	**5.165**	**5.395**	**5.620**	**5.806**	**5.948**

MARCO FISCAL A MEDIANO PLAZO
PLAN FINANCIERO

Valores en millones de pesos

Cuenta	Descripción	2017	2018	2019	2020	2021	2022	2023	2024	2025
BF_4	**INGRESOS DE CAPITAL**	**3.655**	**1.277**	**127**	**0**	**0**	**0**	**0**	**0**	**0**
BF_4.1	Cofinanciación	1.251	33	0	0	0	0	0	0	0
BF_4.2	Regalías y Compensaciones	0	0	0	0	0	0	0	0	0
BF_4.3	Regalías Indirectas	0	0	0	0	0	0	0	0	0
BF_4.4	Rendimientos Financieros	75	162	61	0	0	0	0	0	0
BF_4.5	Excedentes Financieros	0	0	0	0	0	0	0	0	0
BF_4.6	Desahorros y Retiros FONPET	2.296	1.002	66	0	0	0	0	0	0
BF_4.6.1	Salud	294	1.002	66	0	0	0	0	0	0
BF_4.6.2	Educación	0	0	0	0	0	0	0	0	0
BF_4.6.3	Propósito General	2.001	0	0	0	0	0	0	0	0
BF_4.6.4	Otros Desahorros y Retiros (Cuotas partes, Bonos y Devoluciones)	0	0	0	0	0	0	0	0	0
BF_4.7	Otros Recursos de Capital (Donaciones, Aprovechamientos y Otros)	33	80	0	0	0	0	0	0	0
BF_5	**GASTOS DE CAPITAL**	**10.308**	**3.245**	**13.681**	**4.053**	**4.138**	**4.232**	**4.330**	**4.429**	**4.533**
BF_5.1	**Formación Bruta de Capital (Construcción, Reparación, Mantenimiento, Preinversión, Otros)**	**10.308**	**3.245**	**13.681**	**4.053**	**4.138**	**4.232**	**4.330**	**4.429**	**4.533**
BF_5.1.1	Educación	531	104	361	253	258	263	269	274	280
BF_5.1.2	Salud	0	0	31	18	18	18	18	18	18
BF_5.1.3	Agua Potable	1.942	1.525	10.058	2.533	2.593	2.655	2.720	2.786	2.854

Calle 6 Nro. 4-08 piso 2
Teléfono: (2) 2524873
Código Postal: 761040
E-mail: concejo@yotoco-valle.gov.co

MARCO FISCAL A MEDIANO PLAZO
PLAN FINANCIERO

Valores en millones de pesos

Cuenta	Descripción	2017	2018	2019	2020	2021	2022	2023	2024	2025
BF_5.1.4	Vivienda	251	2	279	55	55	55	55	55	55
BF_5.1.5	Vías	2.011	582	195	131	130	130	130	130	130
BF_5.1.6	Otros Sectores	5.574	1.032	2.757	1.063	1.084	1.111	1.138	1.166	1.196
BF_5.2	**Déficit Fiscal de Vigencias Anteriores por Inversión**	0	0	**0**	0	0	0	0	0	0
BF_6	**DÉFICIT O SUPERÁVIT DE CAPITAL**	**-6.653**	**-1.968**	**-13.554**	**-4.053**	**-4.138**	**-4.232**	**-4.330**	**-4.429**	**-4.533**
BF_7	**DÉFICIT O SUPERÁVIT TOTAL**	**2.555**	**6.508**	**-9.135**	**958**	**1.027**	**1.163**	**1.290**	**1.377**	**1.415**
BF_8	**FINANCIACIÓN**	**1.658**	**3.397**	**9.135**	**-958**	**-900**	**-900**	**-900**	**0**	**0**
BF_8.1	**RECURSOS DEL CRÉDITO**	**-600**	**-560**	**3.425**	**-958**	**-900**	**-900**	**-900**	**0**	**0**
BF_8.1.1	**Interno**	**-600**	**-560**	**3.425**	**-958**	**-900**	**-900**	**-900**	**0**	**0**
BF_8.1.1.1	Desembolsos	0	0	4.500	0	0	0	0	0	0
BF_8.1.1.2	Amortizaciones	600	560	1.075	958	900	900	900	0	0
BF_8.1.2	**Externo**	**0**	**0**	**0**	**0**	**0**	**0**	**0**	**0**	**0**
BF_8.1.2.1	Desembolsos	0	0	0	0	0	0	0	0	0
BF_8.1.2.2	Amortizaciones	0	0	0	0	0	0	0	0	0
BF_8.2	**Recursos del Balance (Superávit Fiscal, Cancelación de Reservas)**	2.258	3.956	5.710	**0**	**0**	**0**	**0**	**0**	**0**
BF_8.3	**Venta de Activos**	0	0	0	**0**	**0**	**0**	**0**	**0**	**0**
BF_8.4	**Reducción de Capital de Empresas**	0	0	0	**0**	**0**	**0**	**0**	**0**	**0**
BF_8.5	**DEFICIT O SUPERAVIT RESERVAS PRESUPUESTALES**									

Calle 6 Nro. 4-08 piso 2
Teléfono: (2) 2524873
Código Postal: 761040
E-mail: concejo@yotoco-valle.gov.co

MARCO FISCAL A MEDIANO PLAZO
PLAN FINANCIERO

Valores en millones de pesos

Cuenta	Descripción	2017	2018	2019	2020	2021	2022	2023	2024	2025
BF_9	BALANCE PRIMARIO									
BF_9.1	DÉFICIT O SUPERÁVIT PRIMARIO	4.932	10.538	-3.044	1.212	1.256	1.302	1.339	1.377	1.415
BF_9.2	DÉFICIT O SUPERÁVIT PRIMARIO/INTERESES	4150%	14406%	-799%	477%	549%	937%	2733%	0%	0%
BF_10	1. RESULTADO PRESUPUESTAL									
BF_10.1	INGRESOS TOTALES (Incluye financiación)	27.765	25.705	34.260	22.421	22.741	23.071	23.411	23.761	24.122
BF_10.2	GASTOS TOTALES (Incluye financiación)	23.552	15.800	34.260	22.421	22.614	22.808	23.021	22.384	22.706
BF_10.3	DÉFICIT O SUPERÁVIT PRESUPUESTAL	4.213	9.905	0	0	127	263	390	1.377	1.415
BF_13	EJECUCION RESERVAS PRESUPUESTALES VIGENCIA ANTERIOR									
BF_13.1	Recursos que Financian Reservas Presupuestales Excepcionales (Ley 819/2003)	0	816	816	0	0	0	0	0	0
BF_13.2	Reservas Presupuestales de Funcionamiento Vigencia Anterior	0	0	0	0	0	0	0	0	0
BF_13.3	Reservas Presupuestales de Inversión Vigencia Anterior	0	816	816	0	0	0	0	0	0
BF_13.4	DEFICIT O SUPERAVIT RESERVAS PRESUPUESTALES	0	0	0	0	0	0	0	0	0
BF_12	2. RESULTADO PRESUPUESTAL INCLUYENDO RESERVAS PRESUPUESTALES									

Calle 6 Nro. 4-08 piso 2
Teléfono: (2) 2524873
Código Postal: 761040
E-mail: concejo@yotoco-valle.gov.co

MARCO FISCAL A MEDIANO PLAZO
PLAN FINANCIERO

Valores en millones de pesos

Cuenta	Descripción	2017	2018	2019	2020	2021	2022	2023	2024	2025
BF_12.1	INGRESOS TOTALES	27.765	26.520	35.076	22.421	22.741	23.071	23.411	23.761	24.122
BF_12.2	GASTOS TOTALES	23.552	16.616	35.076	22.421	22.614	22.808	23.021	22.384	22.706
BF_12.3	DÉFICIT O SUPERÁVIT PRESUPUESTAL	4.213	9.905	0	0	127	263	390	1.377	1.415

Calle 6 Nro. 4-08 piso 2
Teléfono: (2) 2524873
Código Postal: 761040
E-mail: concejo@yotoco-valle.gov.co

PLAN PLURIANUAL DE INVERSIONES 2020 – 2023

Un concejo para la prosperidad y la justicia social

Calle 6 Nro. 4-08 piso 2
Teléfono: (2) 2524873

Código Postal: 761040
E-mail: concejo@yotoco-valle.gov.co

PLAN PLURIANUAL DE INVERSIONES

LINEA ESTRATEGICA 1. SEGURIDAD Y EDUCACIÓN PARA EL DESARROLLO

2020

Programa Presupuestal - PP	Código PP	Ingresos Corrientes de Libre Destinación - ICLD	Ingresos Corrientes de Destinación Específica - ICDE	SGP Educación	SGP Salud	SGP Agua Potable y Saneamiento Básico	SGP Propósito General	SGP Asignaciones Especiales	Sistema General de Regalías - SGR	Cofinanciación	Crédito	Otros
PROMOCIÒN AL ACCESO A LA JUSTICIA	1202	76.340.094,00	0,00	0,00	0,00	0,00	148.257.351	0,00	0,00	0,00	0,00	3,00
CALIDAD, COBERTURA Y FORTALECIMIENTO DE LA EDUCACIÓN INICIAL, PREESCOLAR, BÁSICA Y MEDIA	2201	0,00	170.000.000,00	483.928.552,00	0,00	0,00	456.611.968,00	0,00	0,00	0,00	0,00	94.891.009,96
CALIDAD Y FOMENTO DE LA EDUCACIÒN SUPERIOR	2202	0,00	0,00	0,00	0,00	0,00	270.000.000,00	0,00	0,00	0,00	0,00	1,00

PLAN PLURIANUAL DE INVERSIONES

LINEA ESTRATEGICA 1. SEGURIDAD Y EDUCACIÓN PARA EL DESARROLLO

2020

Programa Presupuestal - PP	Código PP	Ingresos Corrientes de Libre Destinación - ICLD	Ingresos Corrientes de Destinación Específica - ICDE	SGP Educación	SGP Salud	SGP Agua Potable y Saneamiento Básico	SGP Propósito General	SGP Asignaciones Especiales	Sistema General de Regalías - SGR	Cofinanciación	Crédito	Otros
SERVICIO DE EDUCACIÓN INFORMAL EN USO RESPONSABLE Y SEGURO DE LAS TECNOLOGIAS DE LA INFORMACIÓN Y COMUNICACIONES	2302	0,00	0,00	0,00	0,00	0,00	0,00	0,00	0,00	0,00	0,00	1,00
PROMOCIÓN Y ACCESO EFECTIVO A PROCESOS CULTURALES Y ARTISTICOS	3301	0,00	0,00	0,00	0,00	0,00	430.559.134,00	0,00	0,00	0,00	0,00	120.566.078,60

PLAN PLURIANUAL DE INVERSIONES

LINEA ESTRATEGICA 1. SEGURIDAD Y EDUCACIÓN PARA EL DESARROLLO

2020

Programa Presupuestal - PP	Código PP	Ingresos Corrientes de Libre Destinación - ICLD	Ingresos Corrientes de Destinación Específica - ICDE	SGP Educación	SGP Salud	SGP Agua Potable y Saneamiento Básico	SGP Propósito General	SGP Asignaciones Especiales	Sistema General de Regalías - SGR	Cofinanciación	Crédito	Otros
GESTIÓN, PROTECCI{ON Y SALVAGUARDIA DEL PATRIMONIO	3302	0,00	0,00	0,00	0,00	0,00	0,00	0,00	0,00	0,00	0,00	4,00
GENERACIÓN DE UNA CULTURA QUE VALORA Y GESTIONA EL CONOCIMIENTO Y LA INNOVACIÒN	3904	0,00	0,00	0,00	0,00	0,00	0,00	0,00	0,00	0,00	0,00	1,00
GOBIERNO RESPONSABLE, TRANSPARENTE DE PARTICIPACIÓN Y SERVICIO AL CIUDADANO	4501	0,00	0,00	0,00	0,00	0,00	10.000.000,00	0,00	0,00	0,00	0,00	358.422.996,73

PLAN PLURIANUAL DE INVERSIONES

LINEA ESTRATEGICA 1. SEGURIDAD Y EDUCACIÓN PARA EL DESARROLLO

2020

Programa Presupuestal - PP	Código PP	Ingresos Corrientes de Libre Destinación - ICLD	Ingresos Corrientes de Destinación Específica - ICDE	SGP Educación	SGP Salud	SGP Agua Potable y Saneamiento Básico	SGP Propósito General	SGP Asignaciones Especiales	Sistema General de Regalías - SGR	Cofinanciación	Crédito	Otros
PARTICIPACIÓN CIUDADANA Y POLITICA Y RESPETO DE LOS DERECHOS HUMANOS Y DIVERSIDAD DE CREENCIAS	4502	0,00	0,00	0,00	0,00	0,00	10.000.000,00	0,00	0,00	0,00	0,00	10.000.000,00

PLAN PLURIANUAL DE INVERSIONES

LINEA ESTRATEGICA 2. FORTALECIMIENTO INSTITUCIONAL, EMPLEO, DESARROLLO SOSTENIBLE Y EMPRENDIMIENTO

2020

Programa Presupuestal -PP	Código PP	Ingresos Corrientes de Libre Destinación - ICLD	Ingresos Corrientes de Destinación Específica - ICDE	SGP Educación	SGP Salud	SGP Agua Potable y Saneamiento Básico	SGP Propósito General	SGP Asignaciones Especiales	Sistema General de Regalías - SGR	Cofinanciación	Crédito	Otros
LEVANTAMIENTO, ACTUALIZACIÓN, Y ACCESO A LA INFORMACIÓN GEOGRAFICA Y CARTOGRAFICA	.0402	0,00	0,00	0,00	0,00	0,00	39.182.501,00	0,00	0,00	0,00	0,00	31.386.478,00

PLAN PLURIANUAL DE INVERSIONES												
LINEA ESTRATEGICA 2. FORTALECIMIENTO INSTITUCIONAL, EMPLEO, DESARROLLO SOSTENIBLE Y EMPRENDIMIENTO												
2020												
Programa Presupuestal -PP	**Código PP**	**Ingresos Corrientes de Libre Destinación - ICLD**	**Ingresos Corrientes de Destinación Específica - ICDE**	**SGP Educación**	**SGP Salud**	**SGP Agua Potable y Saneamiento Básico**	**SGP Propósito General**	**SGP Asignaciones Especiales**	**Sistema General de Regalías - SGR**	**Cofinanciación**	**Crédito**	**Otros**
Acceso y actualización de la información catastral: incluye la estandarización y la optimización de los procesos catastrales en busca de un catastro multipropósito, automatizado y moderno, el cual almacene registros descriptivos y gráficos de su realidad física (interrelación catastro-registro).	.0404	0,00	0,00	0,00	0,00	0,00	0,00	0,00	0,00	0,00	0,00	1,00

Calle 6 Nro. 4-08 piso 2
Teléfono: (2) 2524873
Código Postal: 761040
E-mail: concejo@yotoco-valle.gov.co

PLAN PLURIANUAL DE INVERSIONES

LINEA ESTRATEGICA 2. FORTALECIMIENTO INSTITUCIONAL, EMPLEO, DESARROLLO SOSTENIBLE Y EMPRENDIMIENTO

2020

Programa Presupuestal -PP	Código PP	Ingresos Corrientes de Libre Destinación - ICLD	Ingresos Corrientes de Destinación Específica - ICDE	SGP Educación	SGP Salud	SGP Agua Potable y Saneamiento Básico	SGP Propósito General	SGP Asignaciones Especiales	Sistema General de Regalías - SGR	Cofinanciación	Crédito	Otros
CONSOLIDACIÓN PRODUCTIVA DEL SECTOR DE ENERGÍA ELECTRICA	2102	522.400.000,00	0,00	0,00	0,00	0,00	0,00	0,00	0,00	0,00	0,00	853.026.757,00
FORTALECIMIENTO DE LAS TECNOLOGIAS DE LA INFORMACION	2301	0,00	0,00	0,00	0,00	0,00	0,00	0,00	0,00	0,00	0,00	1,00
INFRAESTRUCTURA Y SERVICIOS DE LOGISTICA DE TRANSPORTE	2407	0,00	0,00	0,00	0,00	0,00	0,00	0,00	0,00	0,00	0,00	1,00

PLAN PLURIANUAL DE INVERSIONES

LINEA ESTRATEGICA 2. FORTALECIMIENTO INSTITUCIONAL, EMPLEO, DESARROLLO SOSTENIBLE Y EMPRENDIMIENTO

2020

Programa Presupuestal -PP	Código PP	Ingresos Corrientes de Libre Destinación - ICLD	Ingresos Corrientes de Destinación Específica - ICDE	SGP Educación	SGP Salud	SGP Agua Potable y Saneamiento Básico	SGP Propósito General	SGP Asignaciones Especiales	Sistema General de Regalías - SGR	Cofinanciación	Crédito	Otros
SEGURIDAD DEL TRANSPORTE	2409	0,00	54.000.000,00	0,00	0,00	0,00	0,00	0,00	0,00	0,00	0,00	0,00
TRANSPORTE FLUVIAL	2406	0,00	0,00	0,00	0,00	0,00	17.050.000,00	0,00	0,00	0,00	0,00	0,00
PRODUCTIVIDAD Y COMPETITIVIDAD DE LAS EMPRESAS COLOMBIANAS	3502	0,00	0,00	0,00	0,00	0,00	0,00	0,00	0,00	0,00	0,00	1,00
GENERACIÓN Y FORMALIZACIÓN DEL EMPLEO	3602	0,00	0,00	0,00	0,00	0,00	4.000.000,00	0,00	0,00	0,00	0,00	0,00

PLAN PLURIANUAL DE INVERSIONES

LINEA ESTRATEGICA 2. FORTALECIMIENTO INSTITUCIONAL, EMPLEO, DESARROLLO SOSTENIBLE Y EMPRENDIMIENTO

2020

Programa Presupuestal -PP	Código PP	Ingresos Corrientes de Libre Destinación - ICLD	Ingresos Corrientes de Destinación Específica - ICDE	SGP Educación	SGP Salud	SGP Agua Potable y Saneamiento Básico	SGP Propósito General	SGP Asignaciones Especiales	Sistema General de Regalías - SGR	Cofinanciación	Crédito	Otros
DERECHOS FUNDAMENTALES DEL TRABAJO Y FORTALECIMIENTO DEL DIALOGO SOCIAL	3604	0,00	0,00	0,00	0,00	0,00	4.000.000,00	0,00	0,00	0,00	0,00	0,00
FOMENTO DE LA INVESTIGACIÓN, DESARROLLO TECNOLOGICO E INNOVACIÓN DEL SECTOR DEL TRABAJO	3605	0,00	0,00	0,00	0,00	0,00	0,00	0,00	0,00	0,00	0,00	1,00

PLAN PLURIANUAL DE INVERSIONES

LINEA ESTRATEGICA 2. FORTALECIMIENTO INSTITUCIONAL, EMPLEO, DESARROLLO SOSTENIBLE Y EMPRENDIMIENTO

2020

Programa Presupuestal -PP	Código PP	Ingresos Corrientes de Libre Destinación - ICLD	Ingresos Corrientes de Destinación Específica - ICDE	SGP Educación	SGP Salud	SGP Agua Potable y Saneamiento Básico	SGP Propósito General	SGP Asignaciones Especiales	Sistema General de Regalías - SGR	Cofinanciación	Crédito	Otros
ACCESO A SOLUCIONES DE VIVIENDA	4001	0,00	0,00	0,00	0,00	0,00	50.000.000,00	0,00	0,00	0,00	0,00	0,00
ORDENAMIENTO TERRITORIAL Y DESARROLLO URBANO	4002	0,00	0,00	0,00	0,00	0,00	45.623.530,00	0,00	0,00	0,00	33.451.114,00	6,00
ACCESO DE LA POBLACIÓN A LOS SERVICIOS DE AGUA POTABLE Y SANEAMIENTO BÁSICO	4003	0,00	1.242.995.753,00	0,00	0,00	431.759.158,00	45.623.530,00	0,00	0,00	0,00	33.451.114,00	155.000.008,00

PLAN PLURIANUAL DE INVERSIONES

LINEA ESTRATEGICA 2. FORTALECIMIENTO INSTITUCIONAL, EMPLEO, DESARROLLO SOSTENIBLE Y EMPRENDIMIENTO

2020												
Programa Presupuestal -PP	Código PP	Ingresos Corrientes de Libre Destinación - ICLD	Ingresos Corrientes de Destinación Específica - ICDE	SGP Educación	SGP Salud	SGP Agua Potable y Saneamiento Básico	SGP Propósito General	SGP Asignaciones Especiales	Sistema General de Regalías - SGR	Cofinanciación	Crédito	Otros
INCLUSIÓN SOCIAL Y PRODUCTIVA PARA LA POBLACIÓN EN SITUACIÓN DE VULNERABILIDAD	4103	0,00	0,00	0,00	0,00	0,00	36.000.000,00	0,00	0,00	0,00	0,00	30.000.002,00
ATENCIÓN INTEGRAL DE POBLACIÓN EN SITUACIÓN PERMANENTE DE DESPROTECCIÓN SOCIAL Y/O FAMILIAR	4104	0,00	0,00	0,00	0,00	0,00	0,00	0,00	0,00	0,00	0,00	1,00

PLAN PLURIANUAL DE INVERSIONES

LINEA ESTRATEGICA 2. FORTALECIMIENTO INSTITUCIONAL, EMPLEO, DESARROLLO SOSTENIBLE Y EMPRENDIMIENTO

2020

Programa Presupuestal -PP	Código PP	Ingresos Corrientes de Libre Destinación - ICLD	Ingresos Corrientes de Destinación Específica - ICDE	SGP Educación	SGP Salud	SGP Agua Potable y Saneamiento Básico	SGP Propósito General	SGP Asignaciones Especiales	Sistema General de Regalías - SGR	Cofinanciación	Crédito	Otros
Participación ciudadana y política y respeto por los derechos humanos y diversidad de creencias	4502	0,00	71.705.539,00	0,00	0,00	0,00	141.400.000,00	0,00	0,00	0,00	0,00	116.248.313,36

PLAN PLURIANUAL DE INVERSIONES

LINEA ESTRATEGICA 3. FORTALECIMIENTO INSTITUCIONAL, EMPLEO, DESARROLLO SOSTENIBLE Y EMPRENDIMIENTO

2020

Programa Presupuestal -PP	Código PP	Ingresos Corrientes de Libre Destinación - ICLD	Ingresos Corrientes de Destinación Específica - ICDE	SGP Educación	SGP Salud	SGP Agua Potable y Saneamiento Básico	SGP Propósito General	SGP Asignaciones Especiales	Sistema General de Regalías - SGR	Cofinanciación	Crédito	Otros
INSPECCIÓN, VIGILANCIA Y CONTROL	1903	0	0	0	2.750.050.131,00	0	0	0	0	0	0	5.114.182.512,89
SALUD PÚBLICA	1905	0	0	0	171.235.480,00	0	0	0	0	0	0	40.352.823,23
PRESTACIÓN DE SERVICIOS DE SALUD	1906	0	0	0	0	0	0	0	0	0	0	5.555,91
PROTECCIÓN SOCIAL	3601	0	0	0	0	0	0	0	0	0	0	319.867.667,00

PLAN PLURIANUAL DE INVERSIONES

LINEA ESTRATEGICA 3. FORTALECIMIENTO INSTITUCIONAL, EMPLEO, DESARROLLO SOSTENIBLE Y EMPRENDIMIENTO

2020

Programa Presupuestal -PP	Código PP	Ingresos Corrientes de Libre Destinación - ICLD	Ingresos Corrientes de Destinación Específica - ICDE	SGP Educación	SGP Salud	SGP Agua Potable y Saneamiento Básico	SGP Propósito General	SGP Asignaciones Especiales	Sistema General de Regalías - SGR	Cofinanciación	Crédito	Otros
ATENCIÓN, ASISTENCIA Y REPARACIÓN INTEGRAL A LAS VICTIMAS	4101	0	0	0	0	0	35.439.000,00	0	0	0	0	7,00
DESARROLLO INTEGRAL DE NIÑOS, NIÑAS, ADOLESCENTES Y SUS FAMILIAS	4102	0	0	0	0	0	93.000.000,00	0	0	0	0	42.642.810,95

Calle 6 Nro. 4-08 piso 2
Teléfono: (2) 2524873
Código Postal: 761040
E-mail: concejo@yotoco-valle.gov.co

PLAN PLURIANUAL DE INVERSIONES

LINEA ESTRATEGICA 3. FORTALECIMIENTO INSTITUCIONAL, EMPLEO, DESARROLLO SOSTENIBLE Y EMPRENDIMIENTO

2020

Programa Presupuestal -PP	Código PP	Ingresos Corrientes de Libre Destinación - ICLD	Ingresos Corrientes de Destinación Específica - ICDE	SGP Educación	SGP Salud	SGP Agua Potable y Saneamiento Básico	SGP Propósito General	SGP Asignaciones Especiales	Sistema General de Regalías - SGR	Cofinanciación	Crédito	Otros
FOMENTO A LA RECREACIÓN, LA ACTIVIDAD FÍSCA Y EL DEPORTE	4103	0	0	0	0	0	0	0	0	0	0	3,00
FORMACIÓN Y PREPARACIÓN DE DEPORTISTAS	4302	10.000.000,00	0	0	0	0	76.745.512,00	0	0	0	0	56.426.473,00

PLAN PLURIANUAL DE INVERSIONES

LINEA ESTRATEGICA 4. MEDIO AMBIENTE, AGUA POTABLE Y SANEAMIENTO BÁSICO

2020

Programa Presupuestal -PP	Código PP	Ingresos Corrientes de Libre Destinación - ICLD	Ingresos Corrientes de Destinación Específica - ICDE	SGP Educación	SGP Salud	SGP Agua Potable y Saneamiento Básico	SGP Propósito General	SGP Asignaciones Especiales	Sistema General de Regalías - SGR	Cofinanciación	Crédito	Otros
Inclusión productiva de pequeños productiva de pequeños productores rurales	1702	0	0	0	0	0	178.414.322,69	0	0	0	0	136.950.004,00
Sanidad agropecuaria e inocuidad agroalimentaria	1707	0	36.050.000,00	0	0	0	0	0	0	0	0	0

Calle 6 Nro. 4-08 piso 2
Teléfono: (2) 2524873
Código Postal: 761040
E-mail: concejo@yotoco-valle.gov.co

PLAN PLURIANUAL DE INVERSIONES

LINEA ESTRATEGICA 4. MEDIO AMBIENTE, AGUA POTABLE Y SANEAMIENTO BÁSICO

2020

Programa Presupuestal -PP	Código PP	Ingresos Corrientes de Libre Destinación - ICLD	Ingresos Corrientes de Destinación Específica - ICDE	SGP Educación	SGP Salud	SGP Agua Potable y Saneamiento Básico	SGP Propósito General	SGP Asignaciones Especiales	Sistema General de Regalías - SGR	Cofinanciación	Crédito	Otros
Conservación de la biodiversidad y sus servicios eco sistémicos	3202	67.057.375,00	42.000.000,00	0	0	0	5.000.000,00	0	0	0	23.441.277,69	0
Gestión integral del recurso hídrico	3205	0	0	0	0	0	0	0	0	0	0	30.774.838,00

PLAN PLURIANUAL DE INVERSIONES

LINEA ESTRATEGICA 4. MEDIO AMBIENTE, AGUA POTABLE Y SANEAMIENTO BÁSICO

2020

Programa Presupuestal -PP	Código PP	Ingresos Corrientes de Libre Destinación - ICLD	Ingresos Corrientes de Destinación Específica - ICDE	SGP Educación	SGP Salud	SGP Agua Potable y Saneamiento Básico	SGP Propósito General	SGP Asignaciones Especiales	Sistema General de Regalías - SGR	Cofinanciación	Crédito	Otros
Gestión del cambio climático para un desarrollo bajo en carbono y resiliente al clima	3206	0	45.000.000,00	0	0	0	0	0	0	0	0	0
Acceso de la población a los servicios de agua potable y saneamiento básico	4003	0	972.862.020,41	0	0	308.964.872,00	0	0	0	0	0	359.964.058,54

PLAN PLURIANUAL DE INVERSIONES

LINEA ESTRATEGICA 4. MEDIO AMBIENTE, AGUA POTABLE Y SANEAMIENTO BÁSICO

2020

Programa Presupuestal -PP	Código PP	Ingresos Corrientes de Libre Destinación - ICLD	Ingresos Corrientes de Destinación Específica - ICDE	SGP Educación	SGP Salud	SGP Agua Potable y Saneamiento Básico	SGP Propósito General	SGP Asignaciones Especiales	Sistema General de Regalías - SGR	Cofinanciación	Crédito	Otros
Fortalecimiento de la convivencia y la seguridad ciudadana	4501	0	0	0	0	0	0	0	0	0	0	2,00
Prevención y atención de desastres y emergencias	4503	250.000.000,00	0	0	0	0	88.600.000,00	0	0	0	0	746.398.805,00

TITULO II

ARTICULO TERCERO: PROYECTOS POR VIABILIZAR. El Gobierno Municipal y bajo responsabilidad de cada Secretaría, acompañara a las comunidades en la evaluación técnica y económica de las alternativas de solución resultantes de las necesidades planteadas por las comunidades en el diagnóstico. Una vez viabilizados los proyectos e identificadas las fuentes de financiación y/o cofinanciación u otro medio de financiación se podrá incorporar estos proyectos al Banco de Proyectos de inversión Municipal, aquellas necesidades cuya alternativa de solución:

A) Exceda la posibilidad de financiación del orden municipal.
B) Que no corresponda a las obligaciones prioritarias del Municipio.
C) Que no encuentre forma de financiación o cofinanciación en el orden Departamental o Nacional.
D) Que deban seguir un trámite para su incorporación en el Orden Nacional o Departamental.
E) Que deba seguir un procedimiento de formulación que implique tramite de contratación con terceros.
F) Que definitivamente no sea viable por las condiciones técnicas, económicas, sociales, ambientales y financieras que su implementación implique; será informada a la comunidad o al peticionario respectivo sobre el trámite adelantado y las razones en torno a las cuales no puede ser viabilizado e inscrito en el Banco de Proyectos.

ARTICULO CUARTO: RECURSOS FINANCIEROS, PRESUPUESTOS PLURIANUALES Y CONSISTENCIA FISCAL DEL PLAN MUNICIPAL DE INVERSIONES. El valor total de los gastos que se realicen para la ejecución del presente plan, financiados con recursos del Presupuesto General del Municipio, no podrán superar en ningún caso el monto de los recursos disponibles de conformidad con el Marco Fiscal de Mediano Plazo del Gobierno Municipal.
Las metas contempladas en el Plan Municipal de Desarrollo 2020 – 2023 se ajustarán a las metas fiscales establecidas en el Marco Fiscal de Mediano Plazo (MFMP) y los presupuestos Generales del Municipio aprobados para cada vigencia.

ARTICULO QUINTO. CORRECCIONES DEL DOCUMENTO PLAN. Facúltese al alcalde Municipal para corregir el documento resultante del Plan de Desarrollo en la ortografía, errores de transcripción, de dicción, estructura gramatical, numérica, que puedan alterar el sentido del documento y en consecuencia la comprensión y alcance de este.

ARTICULO SEXTO. FACULTADES EXTRAORDINARIAS PARA LA EJEUCIÓN DEL PLAN DE DESARROLLO 2020 – 2023 "YOTOCO, UN MUNICIPIO DE GESTIÓN Y DESARROLLO PARA VIVIR MEJOR". Facúltese al Alcalde Municipal para realizar los procedimientos necesarios con el fin de adquirir predios que garanticen la protección, conservación y restauración de zonas que surten recurso hídrico a los diferentes acueductos, en cumplimiento del Artículo 111 de la Ley 99 de 1993, por lo cual se deroga, modifica o suspenden las disposiciones municipales que le sean contrarias.

ARTICULO SEPTIMO. PLANTEAMIENTO PROGRAMATIO Y PLAN PLURIANUAL DE INVERSIONES. El valor de las inversiones 2020 – 2023, son correspondientes al planteamiento programático en desarrollo de las cuatro dimensiones.

ARTICULO OCTAVO. PROGRAMACIÓN, ELABORACIÓN Y EJECUCIÓN DE LOS PRESUPUESTOS PLURIANUALES. La programación, elaboración y ejecución de los presupuestos plurianuales, se ceñirán estrictamente a lo previsto en el Plan de Desarrollo 2020 – 2023, "Yotoco, un Municipio de Gestión y Desarrollo para vivir mejor". La ejecución de los programas y/o proyectos deberán ser consistentes con las metas fiscales y estarían sujetos a la existencia de recursos para su cabal ejecución.

ARTICULO NOVENO. REQUISITOS PARA LA EJECUCIÓN PRESUPUESTAL DE PROGRAMAS Y PROYECTOS. No se podrá ejecutar ningún programa o proyecto de inversión que haga parte del Presupuesto General del Municipio de Yotoco, hasta tanto no se encuentre evaluado por el órgano competente, con informe de viabilidad y registrado en el Banco de Programas y proyectos de Inversión Municipal (BPPIM).

ARTICULO DECIMO PRIMERO. PRELACIÓN DEL PLAN. De conformidad con la Constitución, articulo 341, inciso 3, el Plan de Inversiones contenido en el Presente acuerdo, prevalecerá sobre las demás normas del orden municipal sobre este tema.

ARTICULO DECIMO SEGUNDO. INTERSECTORIALIDAD. Las decisiones que en materia de inversión realicen las diferentes Secretarías e Institutos Descentralizados del orden Municipal en programas que tengan que ver entre otros, con Políticas de mujer, de primera infancia, infancia, adolescencia y juventud, tercera edad, LGTBI, cultura, discapacidad, víctimas del conflicto armado y migrantes; deberán ser coherentes y armónicas con el planteamiento programático del Plan de Desarrollo a fin de evitar la duplicidad de esfuerzos y atomización de recursos.

ARTICULO DECIMO TERCERO. AJUSTES AL PLAN. Si durante la vigencia del presente Plan de Desarrollo se establecen nuevos planes, programas y proyectos de nivel más amplio de interés general para la comunidad, que deban tenerse en cuenta,

de conformidad con Leyes y Ordenanzas, el Concejo Municipal hará los ajustes correspondientes al Plan Plurianual de Inversiones.

ARTICULO DECIMO CUARTO.SISTEMA DE SEGUIMIENTO Y EVALUACION DEL PLAN DE DESARROLLO: El Municipio desarrollará el sistema de evaluación de gestión y resultados "Yotoco, un Municipio de gestión y desarrollo para vivir mejor" a partir de indicadores de conformidad con los objetivos y metas del plan de desarrollo. Este sistema se aplicará a cada dependencia y entidad ejecutora de los programas, las cuales deberán enviar informes semestrales a secretaría de planeación y vivienda, para que registre la totalidad de las operaciones y avances.

ARTICULO DECIMO QUINTO. ANEXO. El plan territorial de salud 2020-2023 hace parte integral del Plan de Desarrollo 2020-2023 **"YOTOCO, UN MUNICIPIO DE GESTION Y DESARROLLO PARA VIVIR MEJOR"**

ARTICULO DECIMO SEXTO. VIGENCIA. El presente Acuerdo rige a partir desde la fecha de su sanción y publicación y deroga, modifica o suspende las disposiciones que le sean contrarias.

SANCIONESE, COMUNIQUESE Y CÚMPLASE

Dado en el salón de sesiones del concejo Municipal de Yotoco Valle del Cauca, a los treinta (30) días del mes de Mayo de Dos Mil Veinte (2020).

CRISTINA MARIA BLANCA PAZ BENVIDES
La presidente del concejo Municipal 2020

SANDRA LILIANA MUÑOZ DIAZ
secretaria general del concejo

LA SUSCRITA SECRETARIA DEL HONORABLE CONCEJO MUNICIPAL DE YOTOCO, VALLE DEL CAUCA

HACE CONSTAR:

Que el acuerdo que antecede distinguido, por el **No. 003** de treinta (30) de mayo de dos mil veinte (2020), sufrió dos debates, los días 26 y 30 de mayo del presente año, según consta en las actas del concejo.

Acuerdo presentado por el alcalde Municipal **JORGE HUMBERTO TASCON OSPINA.**

Para constancia de lo anterior y para efectos de sanción por parte del señor alcalde, se firma hoy, treinta (30) de mayo de dos mil veinte (2020).

SANDRA LILIANA MUÑOZ DIAZ
Secretaria General del Concejo 2020

EL SUSCRITO PERSONERO MUNICIPAL DE YOTOCO VALLE DEL CAUCA

HACE CONSTAR:

Que el Acuerdo Municipal No. 003 del 30 de mayo de 2020.

"POR MEDIO DEL CUAL SE ADOPTA EL PLAN DE DESARROLLO DEL MUNICIPIO DE YOTOCO VALLE DEL CAUCA 2020-2023 YOTOCO, UN MUNICIPIO DE GESTION Y DESARROLLO PARA VIVIR MEJOR"

En cumplimiento del Artículo 24 numeral 9 de la Ley 617 de 2000 y para fines legales pertinentes de revisión del citado Acuerdo por parte de la Secretaria Jurídica de la Gobernación del Departamento.

El presente Acuerdo aprobado por el Honorable Concejo Municipal, calendado a los 30 días del mes de mayo del año dos mil veinte, sancionado el día 01 de junio del año 2020, fue dado en publicación a través de fijación en la cartelera de la Personería Municipal, los días 08,09 y 10 de junio del año dos mil veinte, según constancia de fijación y según constancia de Desfijación de publicación siendo las cinco (5:00pm) del día diez (10) de junio del año 2020

Para constancia se firma, en el despacho de la Personería Municipal, a los once (11) días del mes de junio del año dos mil veinte 2020.

JAIME ANDRES NIÑO CACERES
Personero Municipal